

Świeradów-Zdrój, 01.03.2017 r.

GMIOŚ.7021.43.2017

Biuro Projektów i Usług Budownictwa

AJD PROJECT Jerzy Dec

ul. Kościuszki 5/2A

59-820 Leśna

WARUNKI PRZYŁĄCZENIA

**dla zadania pn. „Budowa sieci kanalizacji sanitarnej w Świeradowie-Zdroju przy ulicy
Parkowej dz. nr 42/5, 61, 67, 68, 75/18 am 9, Obr IV**

Na podstawie § 27 Regulaminu dostarczania wody i odprowadzania ścieków Gmina Miejska Świeradów-Zdrój informuje, że sieć kanalizacji sanitarnej na potrzeby w/w inwestycji należy projektować:

- 1) odcinek kanalizacji sanitarnej w ulicy Parkowej w Świeradowie-Zdroju należy zaprojektować z wykorzystaniem istniejącej sieci kanalizacji sanitarnej ks 200 położonej w ulicy Kardynała St. Wyszyńskiego pomiędzy studniami o rzędnych 490,23/487,47 i 487,99/485,89;
- 2) od istniejącej studni o rzędnych 487,99/485,89 należy zaprojektować odcinek kanalizacji sanitarnej ks 200 z wpięciem do istniejącej studni o rzędnych 485,95/483,90.

INFORMACJE FORMALNO – PRAWNE

1. Budowa wymaga sporządzenia planu sytuacyjnego na aktualnej mapie do celów projektowych.
2. Włączenie do sieci kanalizacji sanitarnej nastąpi po odbiorze końcowym stwierdzającym prawidłowość techniczną wybudowanej sieci.
3. Budowa sieci wymaga uzyskania pozwolenia na budowę w Starostwie Powiatowym w Lubaniu
4. Po zakończeniu robót urządzenia winny zostać zinwentaryzowane geodezyjnie.

Załączniki:

- 1) załącznik graficzny;

Sprawę prowadzi:
Izabela Jurczak
tel. (75) 78 16 343

BURMISTRZ

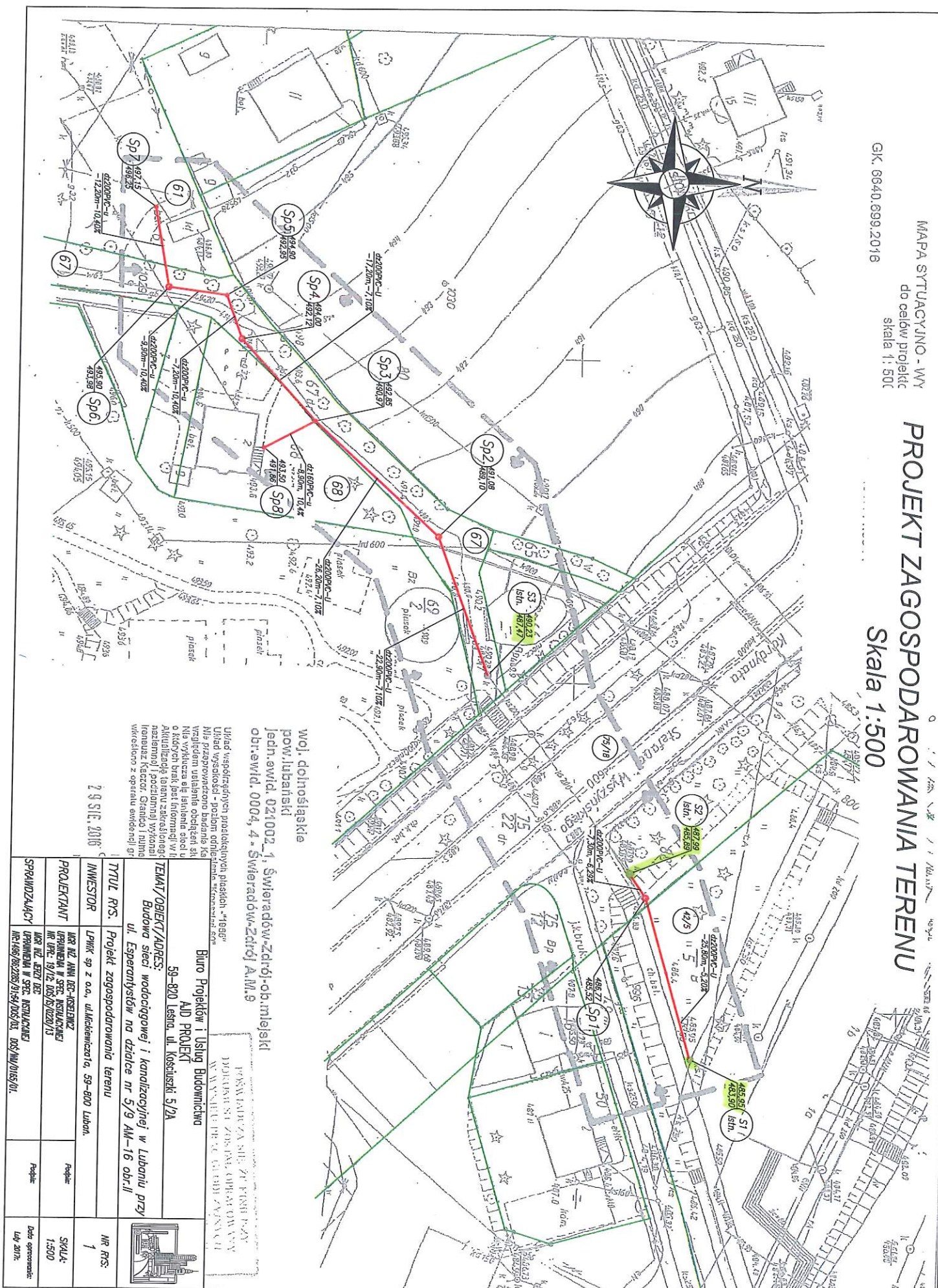
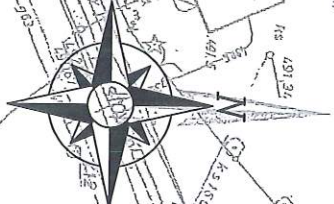
Roland Marciniak

MAPA SYTUACYJNO - WY
do celów projekt
skala 1:500

PROJEKT ZAGOSPODAROWANIA TERENU

Skala 1:500

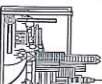
GK. 6640.699.2016



woj. dolnośląskie
pow. lubuski
jedn. ewid. 021002_1, Świeradów-Zdrój A.M.9
obwód. 0004.4. Świeradów-Zdrój A.M.9

Układ współrzędnych prostokątnych płaskich "1988"
Miejsce wysokości - poziom odleczania wzniesienia 60°
Miejsce wysokości - poziom odleczania wzniesienia 60°
Wzrostem ustalono obciążenie 10
Nie wykonano się instalacji sieci
o których brak jest informacji w
Aktualizacja stanu zakreślonego
nazewnictwa i podziału wykonał
Inżynier Katarzyna Graczyk i Inż.
wzrostem z operacji ewidencji 0°

29.01.2016

Biuro Projektów i Usług Budownictwa AID PROJEKT 59-820 Leszno, ul. Kościuski 5/2A		
TEMAT/OBJEKT/ADRES: Budowa sieci wodociągowej i kanalizacyjnej w Lubaniu przy ul. Esperantystów na działce nr 5/9 AM-16 obr.II		
TYTUŁ RYS.	Projekt zagospodarowania terenu	
INWESTOR	LPHK sp z o.o., ul.Kiełczyńska10, 59-800 Luban.	
PROJEKTANT	MR RZ. MAR. REC-KOBELEWICZ UPRAWNIENIA W SPEC. INSTALACJI MR. UPK: 19112 DŚ/6/029/13	Projekt
SPRACOWZDAWCY	MR RZ. EŻEŻA REC UPRAWNIENIA W SPEC. INSTALACJI MR.1495/RE3205/9154/DŚ/03, DŚ/04/05/01.	Data opracowania: Lip 2017.