

POZIOM PORÓWNAWCZY 425.00 m n.p.m.		Połączenie z istn. ogrodzeniem		Zat. = -90.5°	
PROJ. RZĘDNA TERENU	435.00				
RZĘDNA TERENU ISTN.	435.00				
RZĘDNA GÓRY OGRÓDZENIA	436.80	436.80	432.50	435.10	
SPADKI, DŁUGOŚCI TERENU PROJ.	0%	9.15m	0.89%	11.20m	
ODLEGŁOŚCI	0.00	4.45	4.69	11.20	
HEKTOMETRY	A	B	B1	B2	
	4.45	4.69	9.15	20.35	
				20.78	
				41.13	
				4.33	
				45.46	
				21.59	
				67.05	
				16.72	
				83.77	
				4.44	
				88.21	

POZIOM PORÓWNAWCZY 425.00 m n.p.m.		Połączenie z istn. ogrodzeniem		Zat. = -90.5°	
PROJ. RZĘDNA TERENU	435.00				
RZĘDNA TERENU ISTN.	435.00				
RZĘDNA GÓRY OGRÓDZENIA	436.80	436.80	432.50	435.10	
SPADKI, DŁUGOŚCI TERENU PROJ.	0%	9.15m	0.89%	11.20m	
ODLEGŁOŚCI	0.00	4.45	4.69	11.20	
HEKTOMETRY	A	B	B1	B2	
	4.45	4.69	9.15	20.35	
				20.78	
				41.13	
				4.33	
				45.46	
				21.59	
				67.05	
				16.72	
				83.77	
				4.44	
				88.21	







POZIOM PORÓWNAWCZY 425.00 m n.p.m.		Połączenie z istn. ogrodzeniem		Zat. = -90.5°	
PROJ. RZĘDNA TERENU	435.00				
RZĘDNA TERENU ISTN.	435.00				
RZĘDNA GÓRY OGRÓDZENIA	436.80	436.80	432.50	435.10	
SPADKI, DŁUGOŚCI TERENU PROJ.	0%	9.15m	0.89%	11.20m	
ODLEGŁOŚCI	0.00	4.45	4.69	11.20	
HEKTOMETRY	A	B	B1	B2	
	4.45	4.69	9.15	20.35	
				20.78	
				41.13	
				4.33	
				45.46	
				21.59	
				67.05	
				16.72	
				83.77	
				4.44	
				88.21	


POZIOM PORÓWNAWCZY 425.00 m n.p.m.		Połączenie z istn. ogrodzeniem		Zat. = -90.5°	
PROJ. RZĘDNA TERENU	435.00				
RZĘDNA TERENU ISTN.	435.00				
RZĘDNA GÓRY OGRÓDZENIA	436.80	436.80	432.50	435.10	
SPADKI, DŁUGOŚCI TERENU PROJ.	0%	9.15m	0.89%	11.20m	
ODLEGŁOŚCI	0.00	4.45	4.69	11.20	
HEKTOMETRY	A	B	B1	B2	
	4.45	4.69	9.15	20.35	
				20.78	
				41.13	
				4.33	
				45.46	
				21.59	
				67.05	
				16.72	
				83.77	
				4.44	
				88.21	

POZIOM PORÓWNAWCZY 425.00 m n.p.m.		Połączenie z istn. ogrodzeniem		Zat. = -90.5°	
PROJ. RZĘDNA TERENU	435.00				
RZĘDNA TERENU ISTN.	435.00				
RZĘDNA GÓRY OGRÓDZENIA	436.80	436.80	432.50	435.10	
SPADKI, DŁUGOŚCI TERENU PROJ.	0%	9.15m	0.89%	11.20m	
ODLEGŁOŚCI	0.00	4.45	4.69	11.20	
HEKTOMETRY	A	B	B1	B2	
	4.45	4.69	9.15	20.35	
				20.78	
				41.13	
				4.33	
				45.46	
				21.59	
				67.05	
				16.72	
				83.77	
				4.44	
				88.21	

POZIOM PORÓWNAWCZY 425.00 m n.p.m.					
PROJ. RZĘDNA TERENU					Połączenie z istn. ogrodzeniem
RZĘDNA TERENU ISTN.					Zat. = -90.5°
RZĘDNA GÓRY OGRODZENIA	436.80	435.00	435.00		
SPADKI, DŁUGOŚCI TERENU PROJ.	0%	0.89%			
ODLEGŁOŚCI	0.00	9.15m	11.20m		
HEKTOMETRY	A	B	B1	B2	
	4.45	4.45	4.69	11.20	
			9.15	20.35	
				20.78	
				41.13	
				4.33	
				45.46	
				21.59	
				67.05	
				16.72	
				83.77	
				4.44	
				88.21	
					Skrzyżowanie z proj. R.s.cocz. D

[illegible]

 Siatka ogrodzeniowa, panel betonowy
 rozstaw słupków w osiach 2,52m
 Siatka ogrodzeniowa przyjeżdża, panel betonowy
 rozstaw słupków w osiach 2,52m
 Furtka 1,2m
 Łącznik betonowy, fundament Ø0,3m
 Teren isniejący
 Teren pętyłoczący

 AZE ZALCIG w strukturacji 34-625 SKRZYDŁA 101		WYKONAWCA: AZE Zalcig, Kosciółek szp. J- w strukturacji 34-625 SKRZYDŁA 101		Stadium: PROJEKT BUDOWLANY		Nr. Rejestracyjny PR-0199		Skala: 1:100/250		Nr. rysunku: D/11	
Rysunek wykonano przy zastosowaniu programu AUTOCAD 2012 PL. Rysunek jest własnością firmy AZE Zalcig Kosciółek Szp. J. w strukturacji 34-625 Skrzydła 101. Wszelkie prawa autorskie są chronione.											
Nazwa projektu: PRZEBUDOWA I ROZBUDOWA ISTNIEJĄCEJ OCZYSZCZALNI ŚCIEKÓW ECOLO-OCHIEF WRAZ Z ROZBUDOWĄ OBIEKTÓW PRZY UL. WIEJSKIEJ 9 W ŚWIERADOWIE-ZDRÓJU											
Tytuł opracowania: TDM (cz.) [Projekt architektury – budowlany – czarna kopia]											
Tytuł rysunku: Projektowane ogrodzenie cz.1											
Opracował:		-		Data		Nr uprawnień		Specjalność		Podpis	
Opracował:		-		-		-		-		-	
Projektował:		mgr inż. Wojciech Sołn		12.2016		BPP 06/164		Inżyn		-	
Projektował:		-		-		-		-		-	
Sprawdził:		-		-		-		-		-	
Nazwa kontraktu: PRZEBUDOWA I ROZBUDOWA ISTNIEJĄCEJ OCZYSZCZALNI ŚCIEKÓW ECOLO-OCHIEF WRAZ Z ROZBUDOWĄ OBIEKTÓW PRZY UL. WIEJSKIEJ 9 W ŚWIERADOWIE-ZDRÓJU											
ZAMAWIAJĄCY: Gmina Mięjsza Świeradow - Zdrój											
Oczyszczalnia ścieków w m. Świeradow - Zdrój ul. Wiejskiej - 9 56-80 Świeradow-Zdrój woj. dolnośląskie											