







- LEGENDA:**
- 1. STACJA ZLEWACZA Z POMIAREM
 - 2. ZBIORNIK ZLEWNY ŚCIEKÓW DOMOWYCH
 - 3. KANALIZACJA





OZNACZENIA:


- [illegible]

4/1 NUMERY EWID. DZIAŁKI PRZEWIDZIANEJ POD INWESTYJCJĘ

- OGRODZENIE PROJEKTOWA
OGRODZENIE ISTNIEJĄCE

- | | |
|---|------------------------------|
|  | SKARPY |
|  | HYDRANT WODY TECHNOLOGICZNEJ |
|  | HYDRANT WODY P-POŻAROWY |
|  | OBIEKTY NOWOPROJEKTOWANE |

- | | |
|---|---|
|  | OBIEKTY ROZBUDOWYMANE / PRZEBUDOWYMANE |
|  | DROGA WEWNĘTRZNA Z KOSTKI BETONOWEJ, PROJEKTOWANA |
|  | DROGA WEWNĘTRZNA Z KOSTKI BETONOWEJ, ISTNIEJĄCA |
|  | CHODNIK Z KOSTKI BETONOWEJ, PROJEKTOWANY |
|  | CHODNIK Z KOSTKI BETONOWEJ, ISTNIEJĄCE |
|  | MARZUŁ KAMIEŃNY |
|  | OBGRĘŻE CHODNIKOWE |
|  | KRAJÓWEŃNIK |
|  | PRZYŁĄCZE ENERGETYCZNE - ISTNIEJĄCE |
|  | TRASY KABLOWE ANI / APN |
|  | TRASY KABLOWE DO PUNKTÓW OŚWIEŚLENIA TERENU |

- 

 PUNKTY OŚWIETLIENIA TERENU ISTNIEJĄCE - DO POZOSTAWIENIA

 PUNKTY OŚWIETLIENIA TERENU ISTNIEJĄCE - DO PRZESUNIĘCIA

 PUNKTY OŚWIETLIENIA TERENU ISTNIEJĄCE - PRZESUNIĘTE

 PUNKTY OŚWIETLIENIA TERENU PROJEKTOWANE

 PRZEMOJANY TEREN NA KTÓRYM BĘDZIE REALIZOWANE PRZEDSIĘWZIĘCIE (TEREN OGRĘBY WNIOSKIEM P8)

[illegible]

WRAZ Z ROZBIÓRKĄ OBIEKTÓW PRZY UL. WIEJSKIEJ 9 W ŚWIERADOWIE-ZDRÓJ

TOM II CZ. 5 (M) PROJEKT ARCHITEKTONICZNO-BUDOWALNY BRANŻA INSTALACJE MIĘ

PLAN SYTYMACYJNY - INSTALACJE MIEDZYOBIEKTOWE

Stadium:	N. Reistracyniv	Skala:
----------	-----------------	--------

PROJEKT WYKONAWCZY	PR-0199	1:250
--------------------	---------	-------

Rysunek wykonano przy użyciu programu AUTODESK AUTOCAD LT
Numer Książki Releacyjno-Modelowej: 381-01838004.

Wskazówkę płaćmo sukcesywno zosobrodzono.