









**OZNACZENIA:**

|   |  |
|---|--|
|  | GRANICE WIDOKU, DZIAŁEK  |
|  | NUMERY EWID. DZIAŁKI PRZEWIDUJĄCEJ POD WYCIĘCZĘCIE   |
|  | OBIEKT DO LOKALIZACJI<br>OGRODZENIE PROJEKTOWANE   |
|  | ZIEMIENI LOKALIZACJA   |
|  | DRZEWIA DO PRZESZCZĄDZENIA   |
|  | PRZEWIDUJĄCY TEREN NA KTÓRYM BĘDZIE<br>REALIZOWANE PRZEWIDUJĄCE (TEREN<br>OBJĘTY WYNIKEM PB) |

**OBIEKTY LOKALIZOWANE:**

- 08 STUDENIENIA ROZPRĘŻA
- 09 ZESTAW DO MECHANICZNEGO OCZYSZCZANIA ŚCIEKÓW
- 12 SYSTEM SIŁKOWY PŁYSCIOCIEM
- 10 OSADNIKI WSTĘPNE
- 13 STUDENIENIA POMIAROWO KONTROLNE
- 122 POMPOWYNA OŚCIEŻ NADMIERNIEGO / RECYKLUJĄCA

| NR OBIEKTU | NAZWA ELEMENTU DO<br>LIKWIDACJI   | POWIERZCHNIA<br>ZABUDOWY [m <sup>2</sup> ] |
|------------|---|--|
| 28         | Studzienka rozprężna  | 2,54                                       |
| 29         | Zestaw do mechanicznego<br>oczyszczania ścieków z siłem<br>ślimakowym i piaskownikiem | 37,70                                      |
| 30         | Osadnik wstępny   | 44,65                                      |
| 31         | Studzienka pomiarowa kontrolna  | 2,54                                       |
| 32         | Pompujna na osadu nadmiernej i<br>recyklingowanego                                    | 2,54                                       |
| 33         | Pompujna wody technologicznej   | 1,54                                       |
|            | <b>Studenka wstępna</b>   | <b>1,58</b>                                |

Województwo: *dolnośląskie*  
Powiat: *lubuski*  
Gmina: *Świeradów-Zdrój*  
Miejscowość: *Świeradów-Zdrój*  
Jednostka ewidencyjna: *021002\_1*  
*Świeradów-Zdrój, obszar miejski*  
Obszr ewidencyjny: *0005*,  
*5 - Świeradów-Zdrój*  
AM.: *1*  
Numer działki: *4/1*

**MAPA DO CELÓW  
PROJEKTOWYCH**  
A.M. 461.144.0231  
skala 1:500

Układ współrzędnych prostokątnych: 1965, strefa 4  
Układ wysokości: Kronsztadt 60

GK.6640.285.2016

Nie wyklucza się istnienia w terenie innych nie wykazanych na niniejszej mapie urządzeń podziemnych, które nie były zgłoszone do inwentaryzacji lub o których brak jest informacji w instytucjach branżowych.

Granice i numery działek zgodne z operatem ewidencji  
gruntów.  
Na mapie nie ustalono ewentualnych obciążeń służebności  
gruntowych  
wykazanych w Księgach Wieczystych.

Mapa powstała w wyniku digitalizacji i wektoryzacji mapy zasadniczej oraz bezpośredniego pomiaru w terenie.

Aktualizację terenu określonego grubą linią w treści nadziemnej i podziemnej wykonał:  
mgr inż. Dominik Zawadzki  
GEODETA UPRAWNIENY  
Lubań, dnia 12.04.2016r. N: 30708

POŚWIADCZA SIĘ, ŻE NIEMIEJSZY  
DOKUMENT ZOSTAŁ OPRACOWANY  
W KARTOGRAFICZNYM GABINETY  
I KARTOGRAFICZNEJ, KTÓRYCH  
WYNIKIEM SĄ  
WYKRESY I KARTY  
TECHNICZNE WYKRESY I KARTY  
MATERIAŁOWI BASTOWYMU ZASŁUGI  
GÓRNICZYNI I KARTOGRAFICZNEGO


STAROSTA LUBAWSKI  
Przewodzący Oddział Dokumentacji  
(technicznej i kartograficznej)

data wpisu operatu techn.  
do ewid. mat. zasobu

2016-05-04

z up. STARSZYSTWA  
Krajowego

imię, nazwisko i podpis  
osoby reprezent. organ

|   |   |   |                                    |                        |                             |  |
|---|---|---|------------------------------------|------------------------|-----------------------------|--|
|   | Inię i Nazwisko   | Data  | Nr uprawnień                       | Specjalność            | Podpis                      | ZMAWIAJĄCY:<br><i>Gmina Miejska Świdrowo - Zdrój</i>   |
| Projektował:  | <i>mgr inż. arch. K. Haligowski</i>   | 12.2016   | Upr. 6967                          | architekcie            |                             | Objekt adres:<br>Odczeszczańska ścieków<br>w m. Świdrowo - Zdrój<br>ul. Wiejska 9,<br>59-850 Świdrowo-Zdrój<br>woj. dolnośląskie |
| Projektował:  | <i>mgr inż. Dominik Korzeniowski</i>  | 12.2016   | MAP0233/PWB515                     | ścieg i inst.          |                             |  |
| Projektował:  | <i>mgr inż. inżynier Sośn</i>   | 12.2016   | BPP 06184, 89.67                   | drogowa                |                             |  |
| Projektował:  | <i>mgr inż. Magdalena Kozłowska</i>   | 12.2016   | 158/00S10                          | elektryczna            |                             |  |
| Sprawdził:  | <i>mgr inż. arch. Kowalczyk</i>   | 12.2016   | MP01A/009/2012                     | architekcie            |                             |  |
| Sprawdził:  |   |   |                                    |                        |                             |  |
| Nazwa zadania:<br><b>PRZEBUDOWA I ROZBUDOWA ISTNIEJĄCEJ ODCZESZCZALNI ŚCIEKÓW ECOLO-CHIEF<br/>WRAZ Z ROZBÓRÓKĄ OBIEKTÓW PRZY UL. WIEJSKIEJ S W ŚWIERADOWO-ZDRÓJ</b> |   |   |                                    |                        |                             |  |
| Tytuł opracowania:<br><b>TOM I / CZ. I (PZT) PROJEKT ZAGOSPODAROWANIA TERENU</b>  |   |   |                                    |                        |                             |  |
| Tytuł rysunku:<br><b>PROJEKT ZAGOSPODAROWANIA TERENU - OBIEKTY DO LIKWIDACJI</b>  |   |   |                                    |                        |                             |  |
|    | <b>WYKONAWCA:</b><br><b>AZE AZE, Kościółce sp. z<br/>w. restrykcjami</b><br><b>34-625 SKRZYŃCZA 101</b> | Stadium:<br><b>PROJEKT BUDOWLANY</b>  | Nr Rejestracyjny<br><b>PR-0199</b> | Skala:<br><b>1:500</b> | Nr rysunku:<br><b>PZT/3</b> |  |
|   |   | <i>Rysunek wykonano przy użyciu programu: AUTOCAD/ECO/ACAD LT 2012 PL<br/> Numer katalogowy projektu: 158/00S10<br/> Rysunek jest właściwym fragmentem AZE AZE, Kościółce sp. z w. restrykcjami, 34-625 SKRZYŃCZA 101</i> |                                    |                        |                             |  |