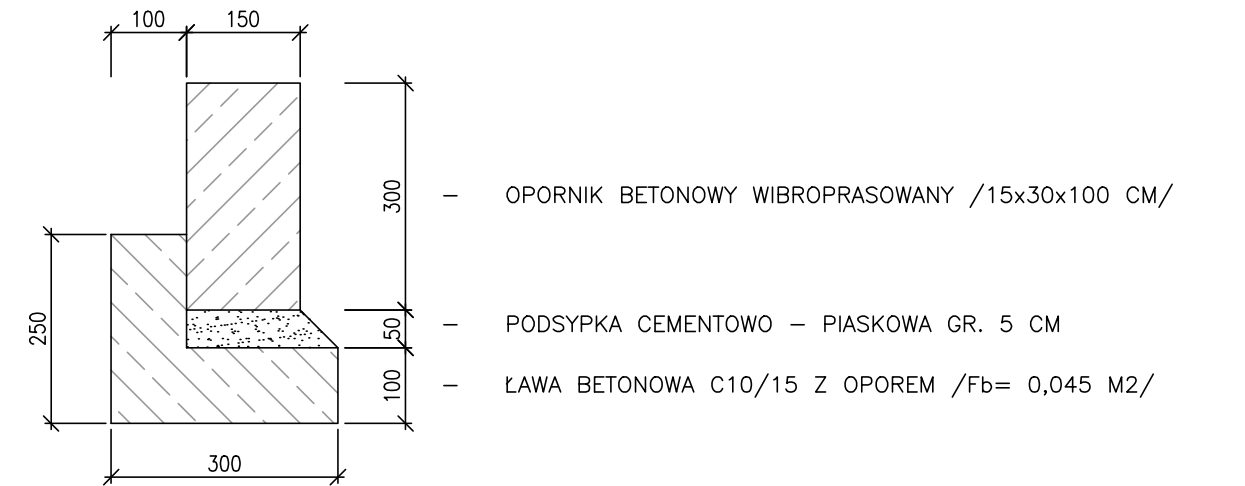

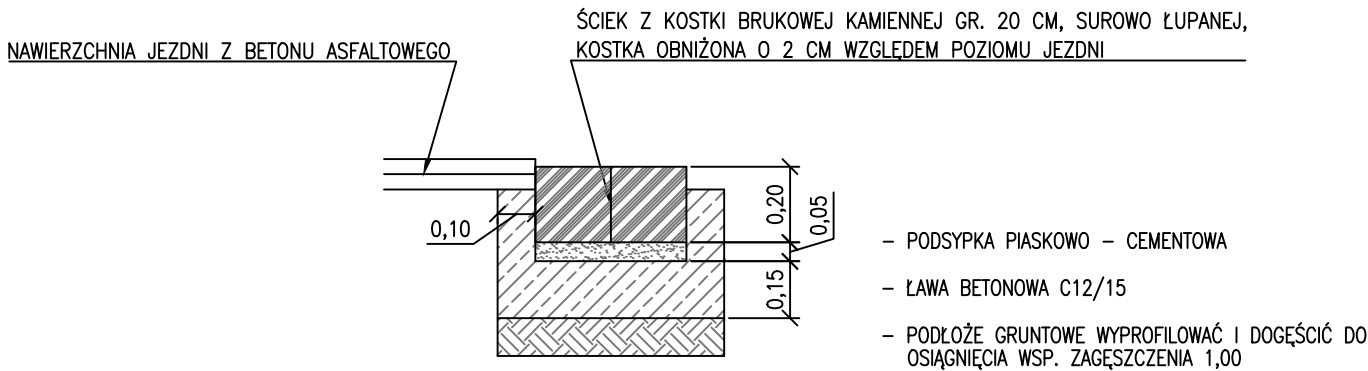


PRZEKRÓJ NR 4

SZCZEGÓŁ KONSTRUKCYJNY: OPORNIK DROGOWY NA ŁAWIE BETONOWEJ Z OPOREM
SKALA 1:10



SZCZEGÓŁ KONSTRUKCYJNY: ŚCIEK Z KOSTKI KAMIENNEJ
SKALA 1:20



58-500 Jelenia Góra, ul. Mostowa 5
tel.: 607 42 77 38 --- e-mail: BIURO@AGRAD.JGORA.PL

Biuro Geodezyjno - projektowe

Inwestor:

Gmina Miejska Świeradów – Zdrój
59–850 Świeradów–Zdrój, ul. 11–go Listopada 35

Obiekt:

Odbudowa nawierzchni drogi wraz z systemem odwodnienia ul. Strażacka w Świeradowie–Zdroju km 0+420 – 0+790

Faza projektu:

DOKUMENTACJA PROJEKTOWO – WYKONAWCZA

Branża:

DROGOWA

Treść rysunku:

PRZEKRÓJ NORMALNY NR 4

Projektant:

mgr inż. Czesław Wandzel

Upr. bud. Nr 982/82 spec. konstr. – bud.

Imię, Nazwisko:

Numer uprawnień:

Podpis:

07.2015 r.

–

1:50

D4

Nr projektu/egz.:

Data:

Format rysunku:

Skala:

Nr rysunku:

Rozpowszechnianie i powielanie niniejszej dokumentacji bez zgody posiadacza praw autorskich jest zabronione, Dz.U.24/1994, poz.83, ART 115–118.