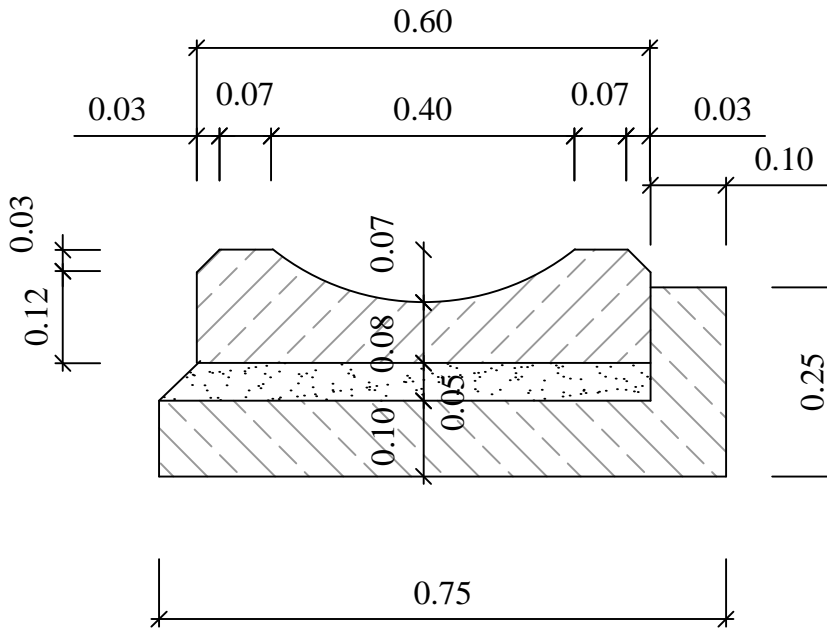
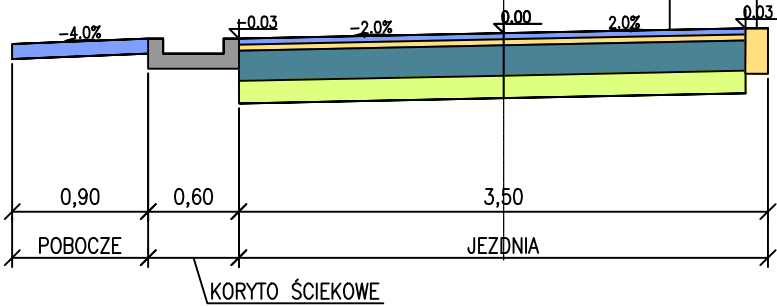
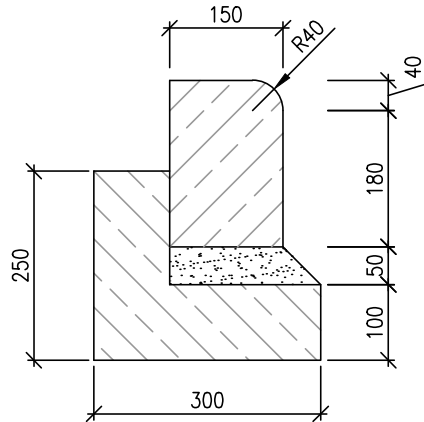


KRAWĘŻNIK ULICZNY BETONOWY, ZATOPIONY – 0 CM	15/22/100CM
PODSYPKA CEMENTOWO–PIASKOWA 1:4	5 CM
ŁAWA BETONOWA C12/15 Z OPOREM	10 CM

WARSTWA ŚCIERALNA Z BETONU ASFALTOWEGO AC11S	4 CM
WARSTWA WIĄŻĄCA Z BETONU ASFALTOWEGO AC16W	4 CM
PODBUDOWA ZASADNICZA Z KRUSZYWA ŁAMANEGO 0/63 MM STABILIZOWANEGO MECHANICZNIE	20 CM
GRUNT STABILIZOWANY CEMENTEM Rm = 1,5 MPa	10 CM



- KORYTO ŚCIEKOWE BETONOWE, PREFABRYKOWANE /60X50X15 CM/
- PODSYPKA CEMENTOWO – PIASKOWA GR. 5 CM
- ŁAWA BETONOWA C12/15 Z OPOREM /Fb= 0,09 M2/



- KRAWĘŻNIK BETONOWY OBNIŻONY (NAJAZDOWY) WIBROPRASOWANY /15x22x100 CM/
- PODSYPKA CEMENTOWO – PIASKOWA GR. 5 CM
- ŁAWA BETONOWA C10/15 Z OPOREM /Fb= 0,045 M2/

"MAXTONI" 58-500 Jelenia Góra, ul. Poziomkowa 10
tel.: 602 53 89 34 --- e-mail: zdim.wandzel@gmail.com

Inwestor:	Gmina Miejska Świeradów–Zdrój 59–850 ul. 11–go Listopada 35 Świeradów–Zdrój
-----------	--

Obiekt:	Remont drogi gminnej stanowiącej działkę nr 8, am. 3, obr. IV. (dojazd do Chaty Izerskiej)
---------	---

Faza projektu:	DOKUMENTACJA PROJEKTOWA
----------------	-------------------------

Branża:	DR
---------	----

Treść rysunku:	PRZEKRÓJ NORMALNY
----------------	-------------------

Projektant:	mgr inż. Czesław Wandzel	Upr. bud. Nr 982/82 spec. konstr. – bud.	
	Imię, Nazwisko:	Numer uprawnień:	Podpis:

07.2016 r.	–	1:50	3
------------	---	------	---

Nr projektu/egz.:	Data:	Format rysunku:	Skala:	Nr rysunku:
-------------------	-------	-----------------	--------	-------------

Rozpowszechnianie i powielanie niniejszej dokumentacji bez zgody posiadacza praw autorskich jest zabronione,
Dz.U.24/1994, poz.83, ART 115–118.