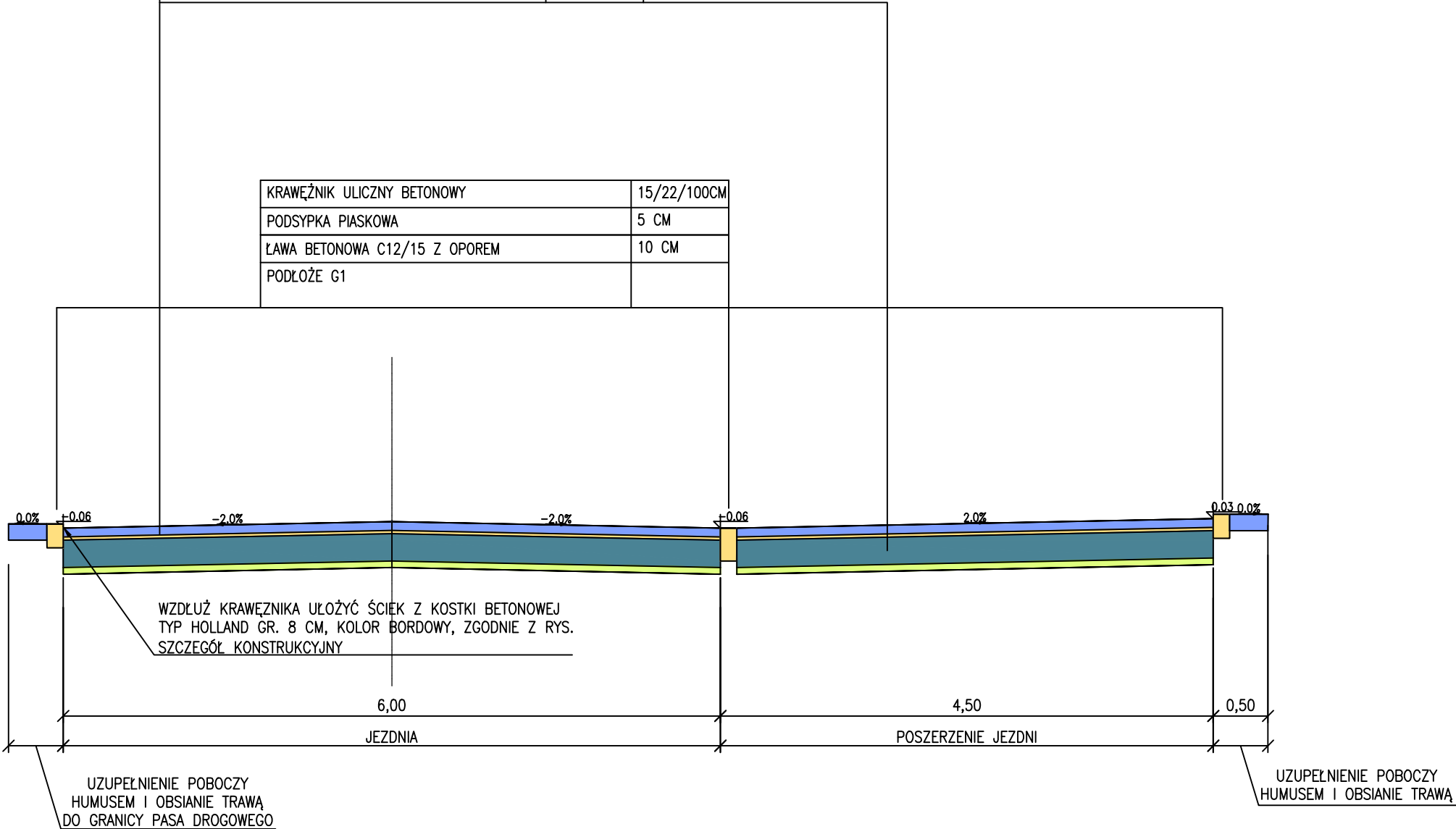
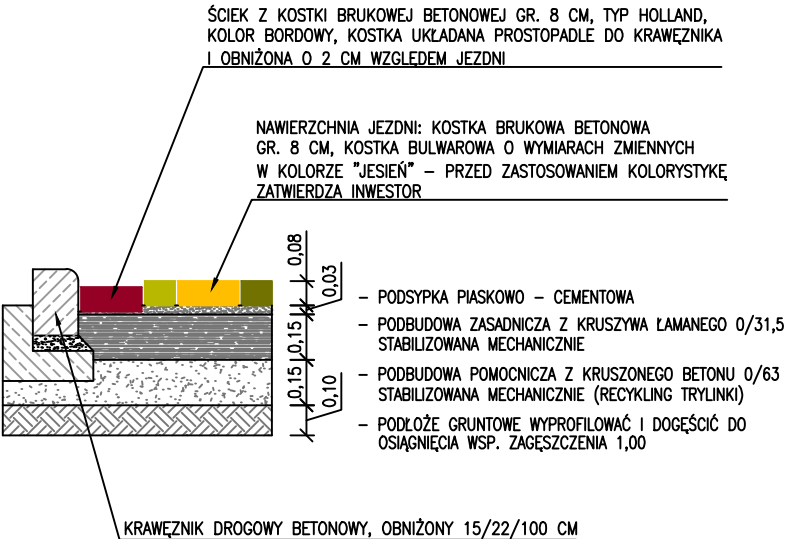
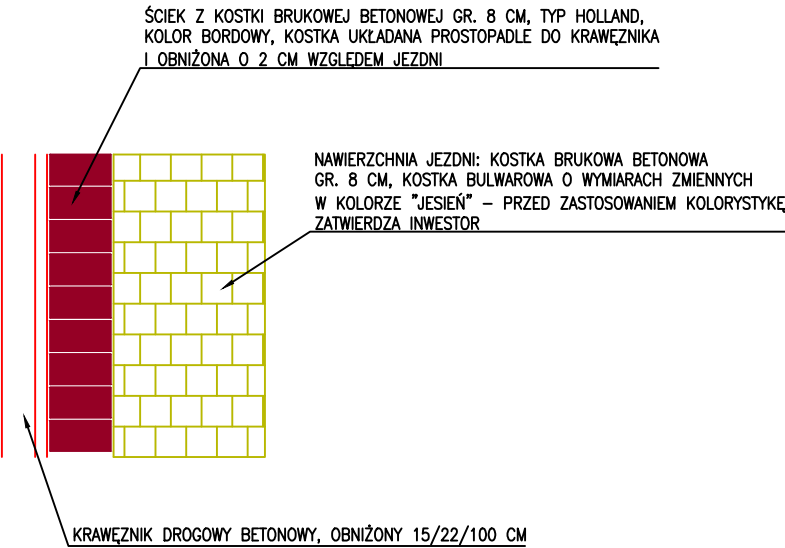


NAWIERZCHNIA Z KOSTKI BRUKOWEJ BETONOWEJ	8 CM
PODSYPKA PIASKOWO – CEMENTOWA	3 CM
PODBUDOWA ZASADNICZA Z KRUSZYWA ŁAMANEGO 0/31,5 STABILIZOWANA MECHANICZNIE	15 CM
PODBUDOWA POMOCNICZA Z KRUSZONEGO BETONU 0/63 STABILIZOWANA MECHANICZNIE (RECYKLING TRYLINKI)	15 CM
PODŁOŻE GRUNTOWE WYPROFILOWAĆ I DOGĘŚCIĆ DO OSIĄGNIĘCIA WSP. ZAGĘSZCZENIA 1,00	

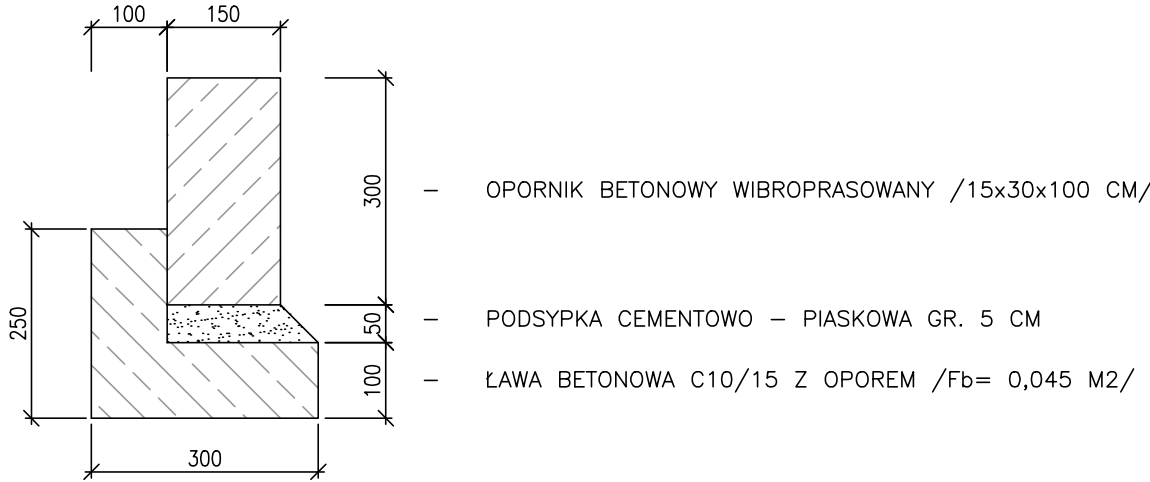
KRAWĘŻNIK ULICZNY BETONOWY	15/22/100CM
PODSYPKA PIASKOWA	5 CM
ŁAWA BETONOWA C12/15 Z OPOREM	10 CM
PODŁOŻE G1	



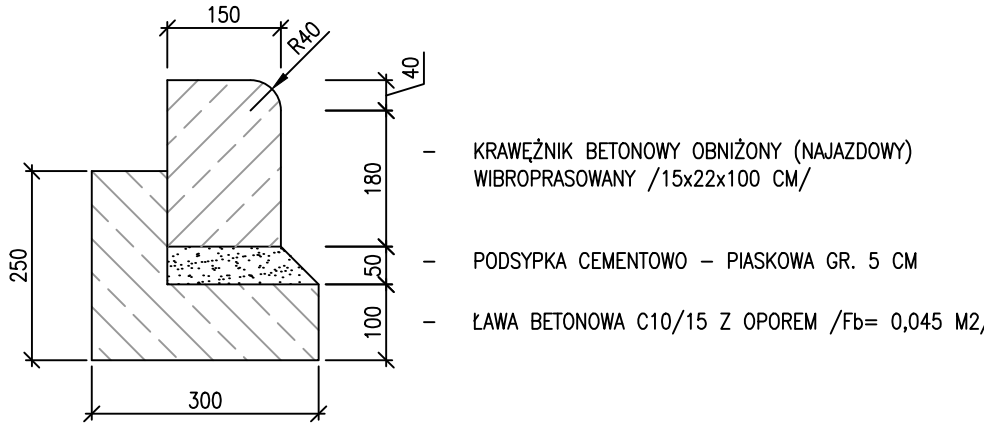
SZCZEGÓŁ KONSTRUKCYJNY: ŚCIEK PRZYKRAWĘŻNIKOWY, SKALA 1:20



SZCZEGÓŁ KONSTRUKCYJNY: OPORNIK DROGOWY NA ŁAWIE BETONOWEJ Z OPOREM
SKALA 1:10



SZCZEGÓŁ KONSTRUKCYJNY: KRAWĘŻNIK OBNIÖNZ NA ŁAWIE BETONOWEJ Z OPOREM
SKALA 1:10



<div><div><div></div><div>AGRAD</div></div><div>58-500 Jelenia Góra, ul. Mostowa 5 tel.: 607 42 77 38 --- e-mail: BIURO@AGRAD.JGORA.PL Biuro Geodezyjno - projektowe</div></div>				
Inwestor:	Gmina Miejska Świeradów – Zdrój 59–850 Świeradów–Zdrój, ul. 11-go Listopada 35			
Obiekt:	Odbudowa nawierzchni drogi wraz z systemem odwodnienia ul. Izerska w Świeradowie-Zdroju – etap 1, dz. 24/1, 27, 36, 1, 12, 23 obr. Czerniawa Zdrój			
Faza projektu:	DOKUMENTACJA PROJEKTOWO – WYKONAWCZA			
Branża:	DROGOWA			
Treść rysunku:	PRZĘKRÓJ NORMALNY NR 3			
Projektant:	mgr inż. Czesław Wandzel	Upr. bud. Nr 982/82 spec. konstr. – bud.		
	Imię, Nazwisko:	Numer uprawnień:	Podpis:	
	03.2015 r.	–	1:50	D6
Nr projektu/egz.:	Data:	Format rysunku:	Skala:	Nr rysunku:
Rozpowszechnianie i powielanie niniejszej dokumentacji bez zgody posiadacza praw autorskich jest zabronione, Dz.U.24/1994, poz.83, ART 115–118.				