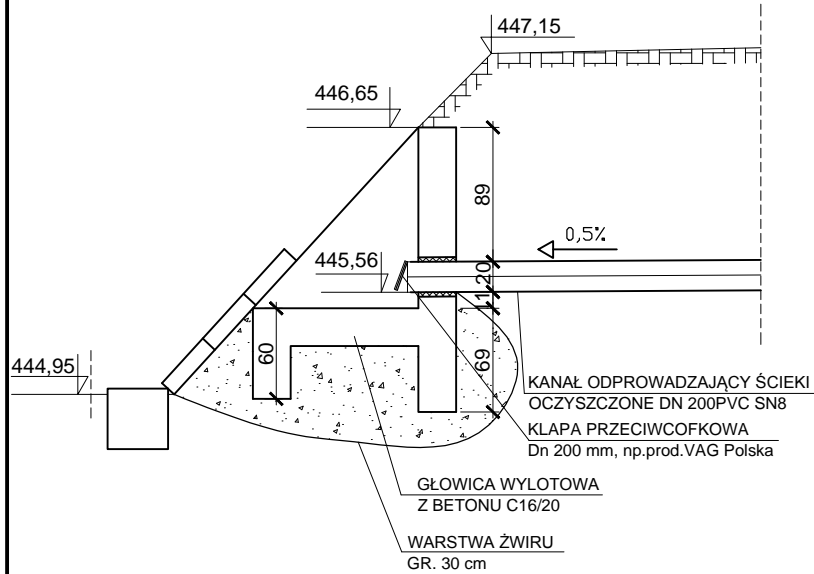
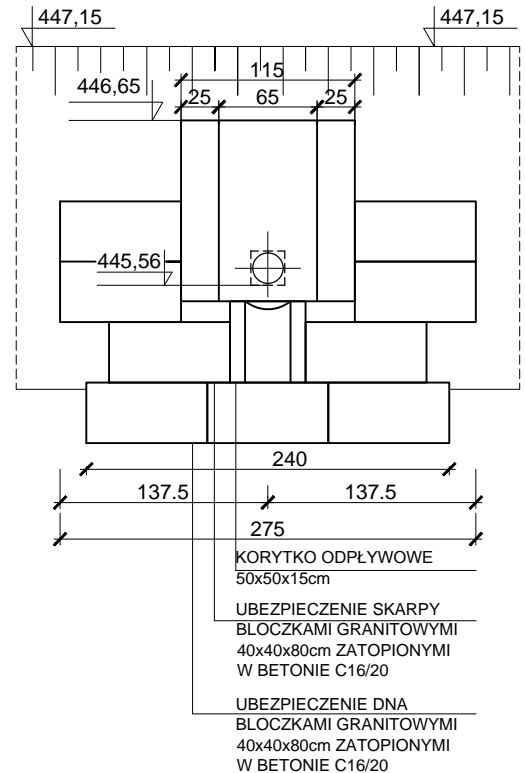


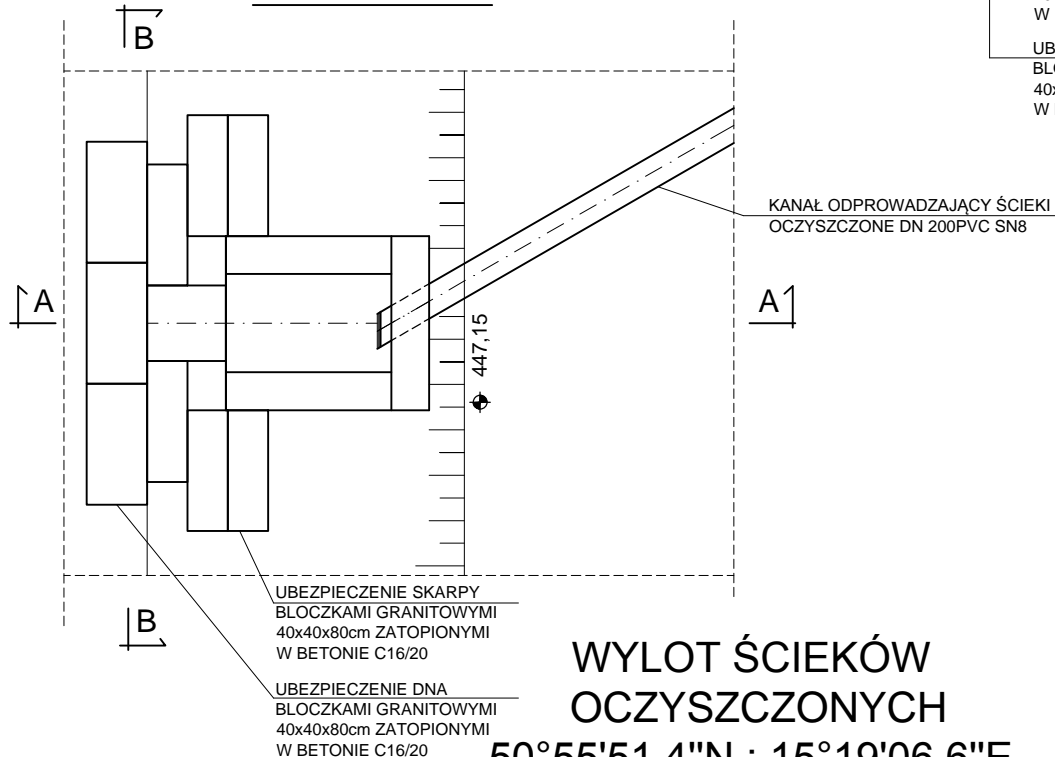
PRZEKRÓJ A-A



PRZEKRÓJ B-B



RZUT POZIOMY



WYLOT ŚCIEKÓW OCZYSZCZONYCH

50°55'51.4"N ; 15°19'06.6"E

SKALA 1:50

	Imię i Nazwisko	Data	Nr uprawnień	Podpis	Inwestor:
Opracował:	mgr inż. Dominika Kudlik	04.2012			Gmina Świeradów Zdrój
	mgr inż. D.Korzeniowski	04.2012			Obiekt, adres:
Projektował:	mgr inż. Tomasz Kozień	04.2012	MAP/0260/PWOS/04		Oczyszczalnia ścieków dla osiedla Czerniawa w m. Świeradów-Zdrój 59-850 Świeradów-Zdrój
Sprawdził:	mgr inż. Robert Sieklucki	04.2012	MAP/0148/POOS/04		
Tytuł opracowania: PROJEKT OCZYSZCZALNI ŚCIEKÓW DLA OS.CZERNIAWA W M.ŚWIERADÓW-ZDRÓJ					
Tytuł rysunku: WYLOT ŚCIEKÓW OCZYSZCZONYCH					
AZE Zajac, Kościółek sp. j. 34-625 SKRZYDLNA 101 BIURO TECHNICZNO - HANDLOWE 31-465 KRAKÓW, ul. Dzielskiego 2 tel. (012) 413 77 75, 413 69 64 fax (012) 411 91 18		Stadium: PW. TECHNOLOGIA	Nr. Rejestracyjny PR-0156	Skala: 1:50	Nr rysunku: CZ-13/T
Rysunek wykonano przy użyciu programu: AUTODESK ARCHITECTURAL DESKTOP 3.3 PL. Numery licencji: 700-51058162, 700-51058163, 700-51058164, 700-51058165, 700-51058166, 700-51058167, 700-51058168, 700-51065004, 700-51157284, 700-50932891. Rysunek jest własnością firmy AZE Zajac, Kościółek Spółka Jawna. Wszelkie prawa autorskie zastrzeżone.					