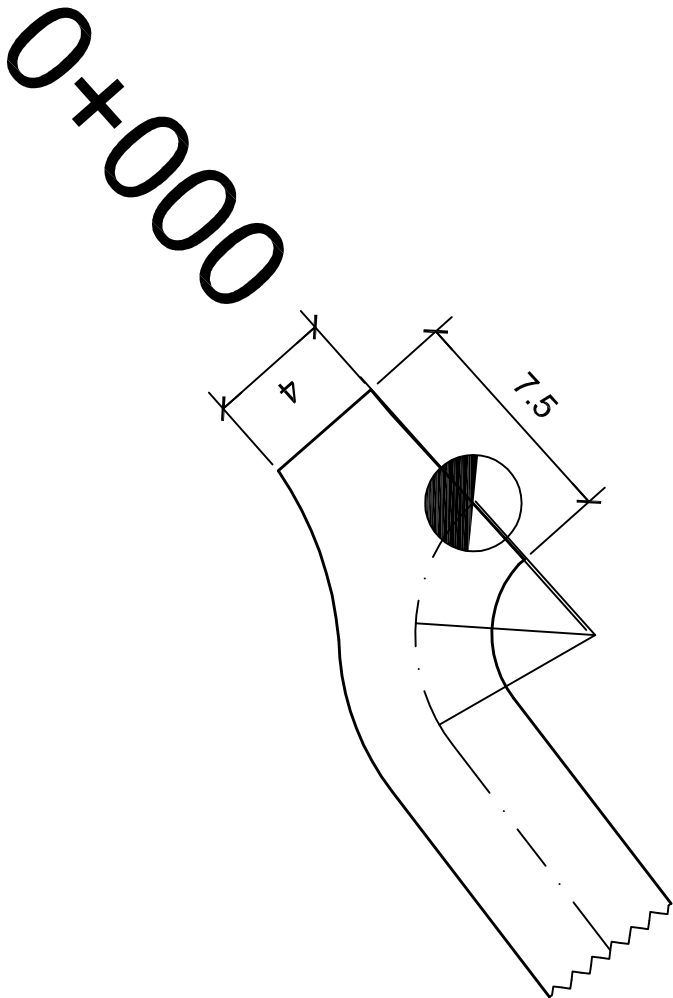


# Szczegół A

ℓ=9,0m  
R=6,0m  
α =78°

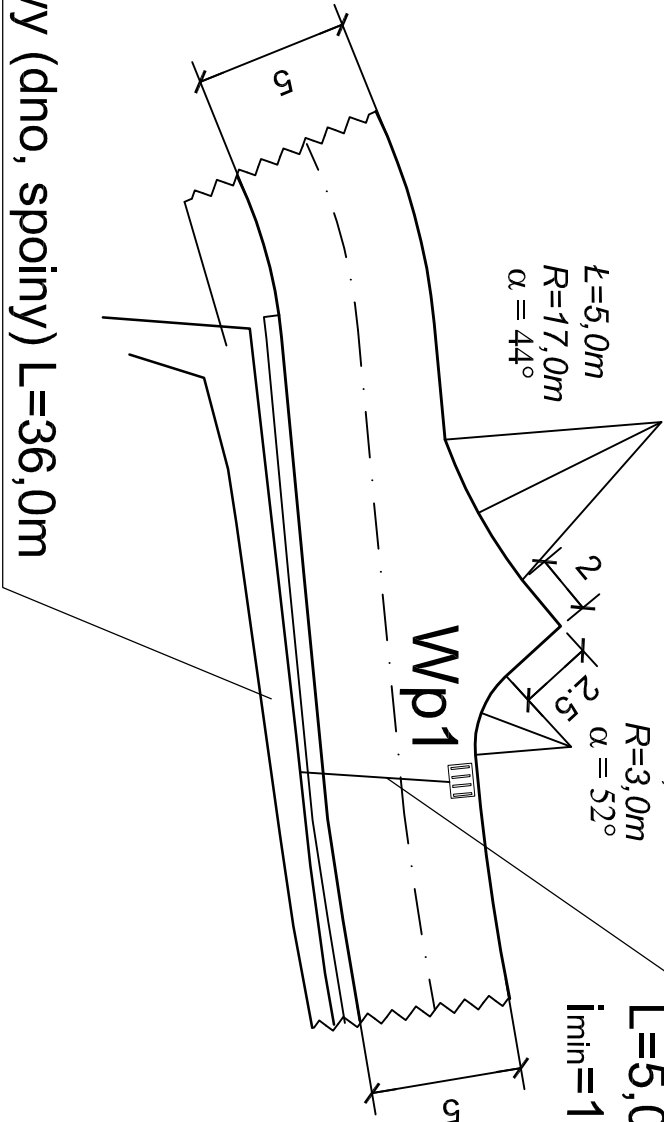


# Szczegół B

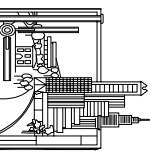
ℓ=5,0m  
R=17,0m  
α = 44°

ℓ=2,7m  
R=3,0m  
α = 52°

PCV160  
L=5,0mb  
i<sub>min</sub>=1,5%



Rów do naprawy (dno, spoiny) L=36,0m

Biuro Projektów i Usług Budownictwa AUD PROJEKT 59-820 Lesna, ul. Kościuszki 5/2A				
TEMAT/OBIEKT/ADRES: Odbudowa nawierzchni drogi wraz z systemem odwodnienia ulica Lipowa km 0-000 + 0+340 w Świeradowie Zdroju.				
TYTUŁ RYS.	SZCZEGÓŁ A , B			NR RYS:  7
INWESTOR	Gmina Miejska Świeradów-Zdrój ul. 11-go Listopada 35, 59-650 Świeradów Zdrój			
PROJEKTANT	MGR INŻ. JERZY DEC NR UPR.:1496/86;2285/91;64/DO5/03, DO5/MM/0165/01.	Podpis:	SKALA:  1:250	
ASYSTENT PROJEKTANTA	MGR INŻ. KONRAD PAŚ	Podpis:	Data opracowania: Lipiec 2012r	