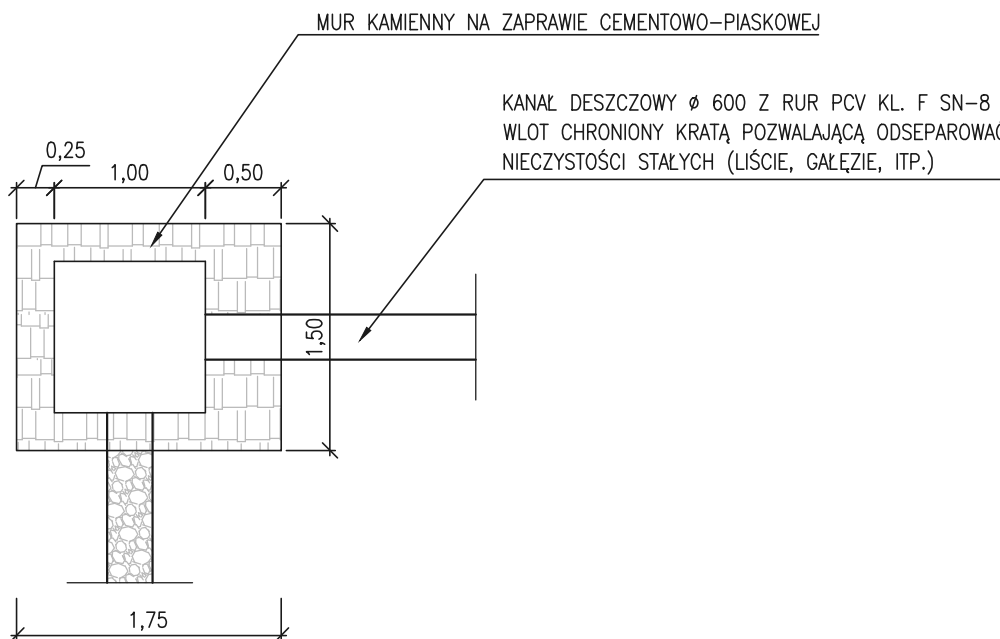
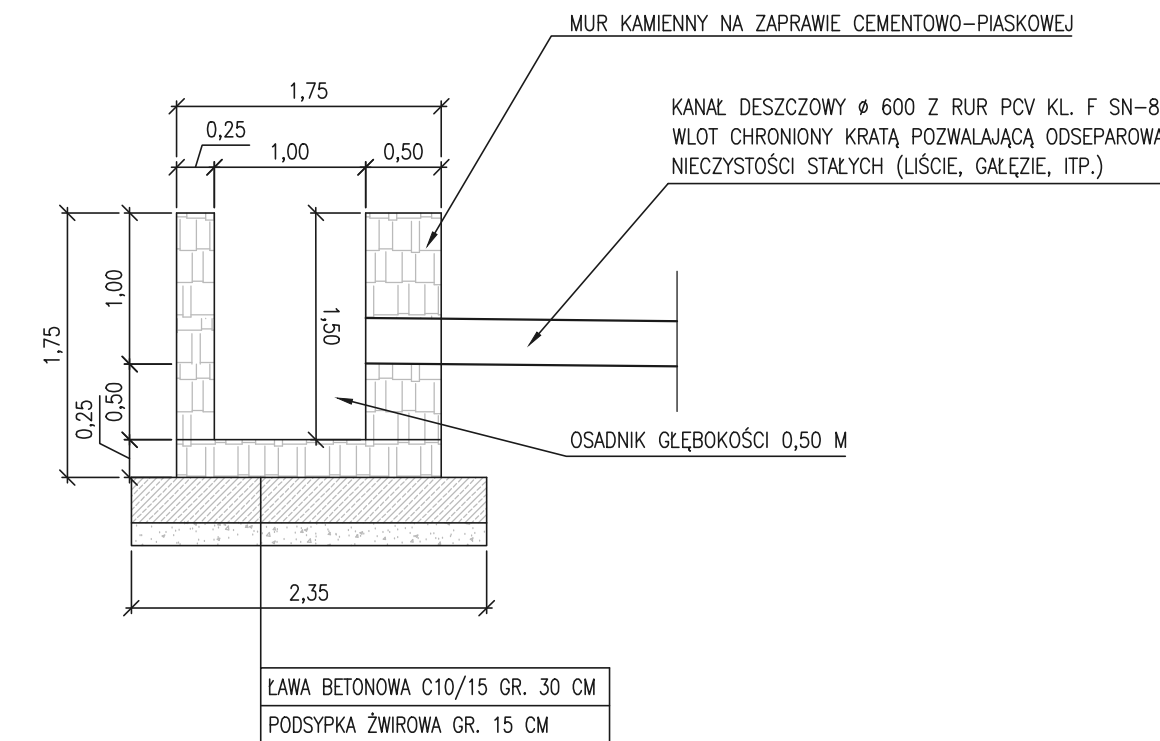
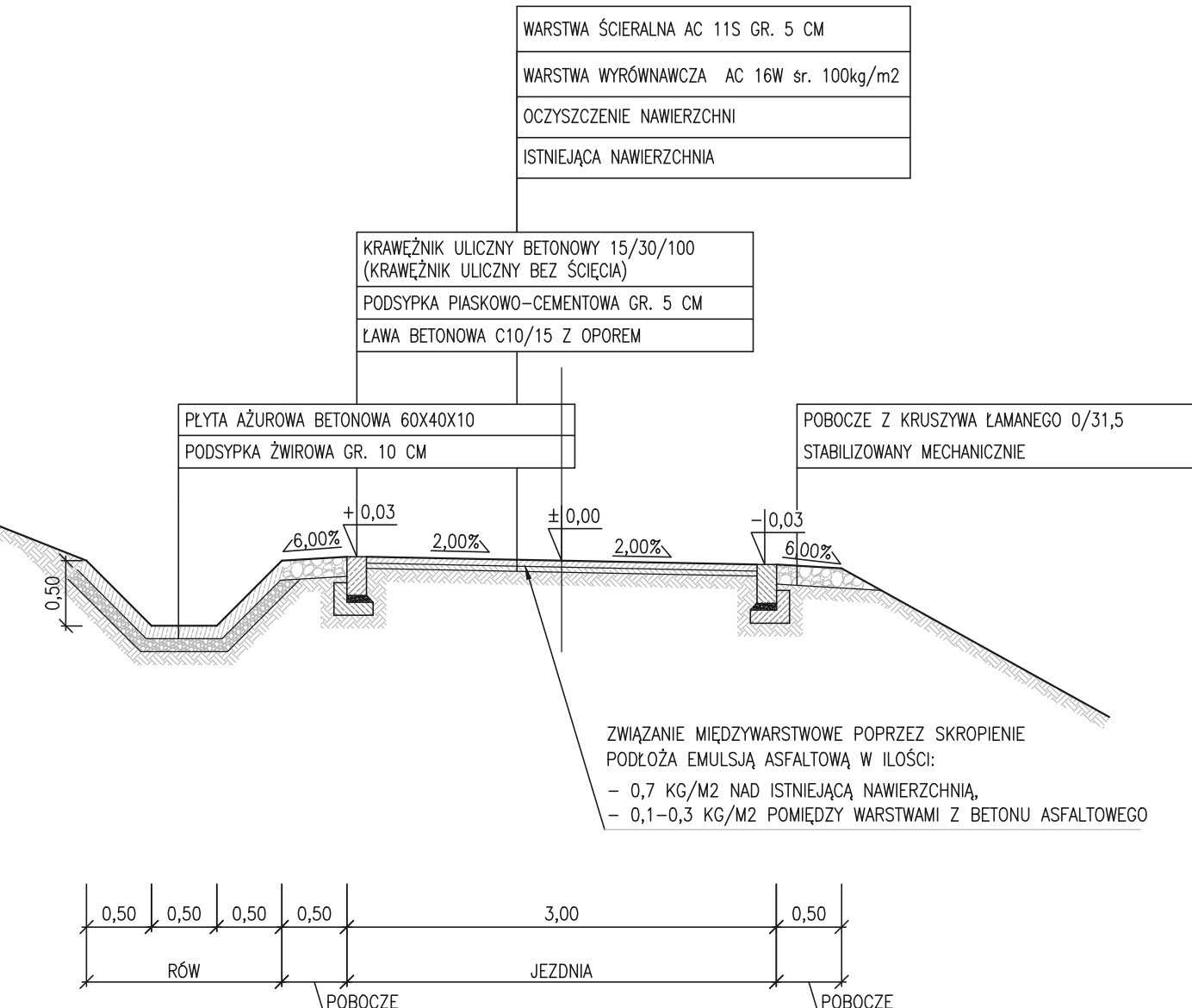


STUDNIA KAMIENNA:

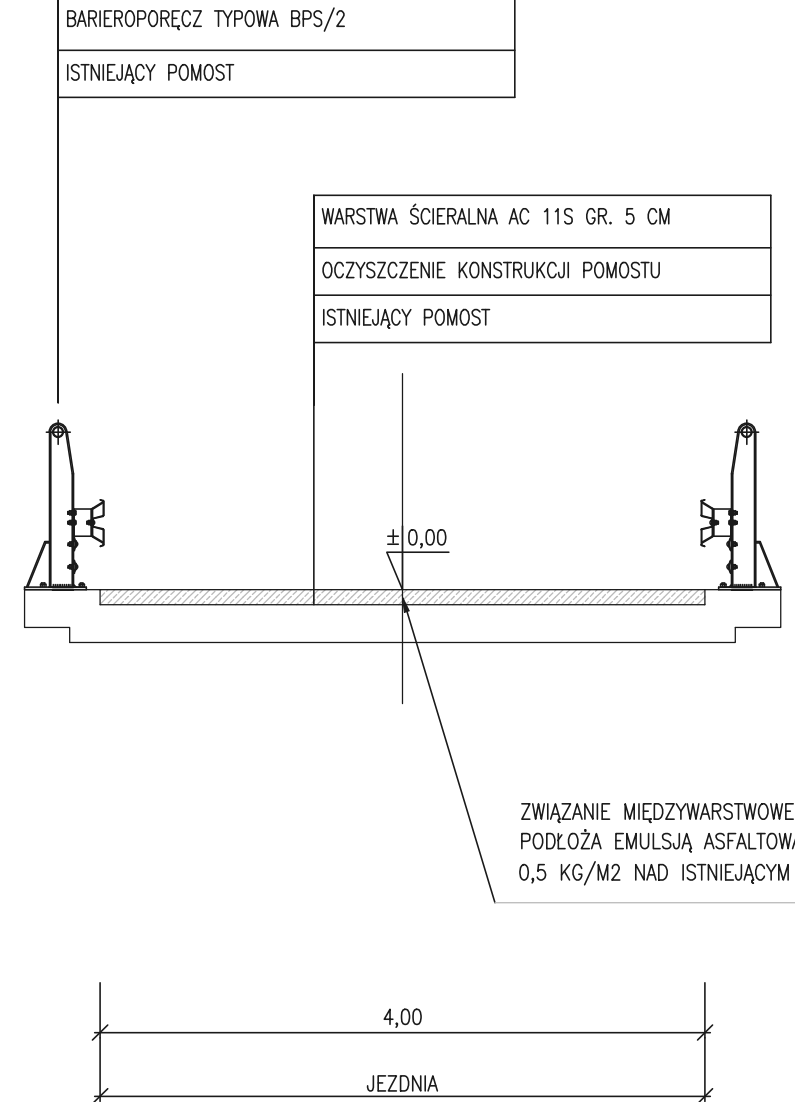


PRZĘKÓJ POPRZECZNY UL. KOŚCIUSZKI

KM 0+000,00 DO KM 0+005,65  
KM 0+011,50 DO KM 0+143,90  
KM 0+300,00 DO KM 0+530,80  
KM 0+656,70 DO KM 1+162,00

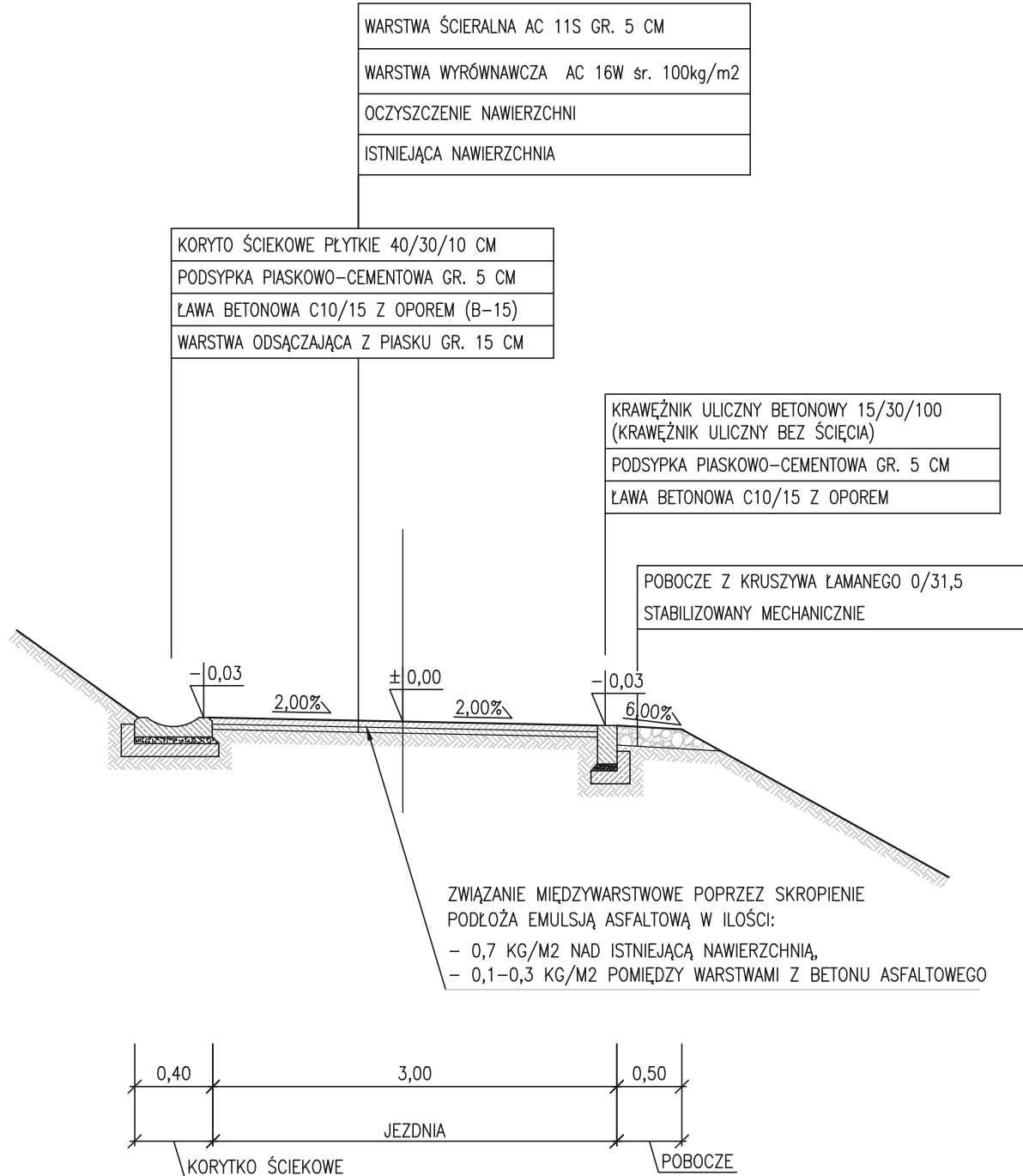


PRZĘKÓJ POPRZECZNY UL. KOŚCIUSZKI – OBIEKT MOSTOWY W KM 0+008,10



PRZĘKÓJ POPRZECZNY UL. KOŚCIUSZKI

KM 0+143,90 DO KM 0+300,00  
KM 0+530,80 DO KM 0+652,95



ZAKŁAD DRÓG I MOSTÓW MACIEJ WANDZEL 58-500 Jelenia Góra, ul. Poziomkowa 10 NP: 611-178-70-58 --- tel.: 602 538 934 --- e-mail: zdm_wandzel@poczta.onet.pl			
Investor:	GMINA MIEJSKA ŚWIERADÓW-ZDRÓJ ul. 11-go Listopada 35, 59-850 Świeradów-Zdrój		
Obiekt:	Odbudowa nawierzchni drogi wraz z systemem odwodnienia ul. Kościuszki w Świeradowie – Zdrój		
Faza projektu:	DOKUMENTACJA PROJEKTOWA		
Bransza:	DROGOWA		
Treść rysunku:	Przekroje konstrukcyjne		
Projektant:	mgr inż. Czesław Wandzel	Upr. bud. Nr 982/82 spec. konstr. – bud.	
Opracował:	inż. Maciej Kaczor		
Imię, Nazwisko:		Numer uprawnień:	Podpis:
07.2012 r.		1:50	5
Nr projektu/sgz.:	Data:	Format rysunku:	Skala:
Rozpowszechnianie i powielanie niniejszej dokumentacji bez zgody posiadacza praw autorskich jest zabronione. Dz.U.24/1994, poz.83, Art. 115-118.			
AutoCAD Civil3D® by Autodesk, Inc.; product serial no.: 349-90666083			