

OZNACZENIA

- granicznic ewidencyjne działek wraz z numerem
- grawitacyjna kanalizacja sanitarna ETAP I
- kanaly boczne ETAP I
- odprowadzenie ścieków oczyszczonych
- studzienka kanalizacyjna Ø625
- studzienka kanalizacyjna Ø800
- studzienka kanalizacyjna Ø800 / kuliste dno/
- studzienka kanalizacyjna Ø1000
- studzienka kanalizacyjna Ø1500
- ruchy ochronne i przewiertowe
- skrzyżowania kanalizacji z gazociągami
- oznaczenie i bieżni studni kanalizacyjnej
- projektowany fragment wodociągu

Powiat: lubański  
Miasto: Świeradów Zdrój  
Obręb: Nr 3

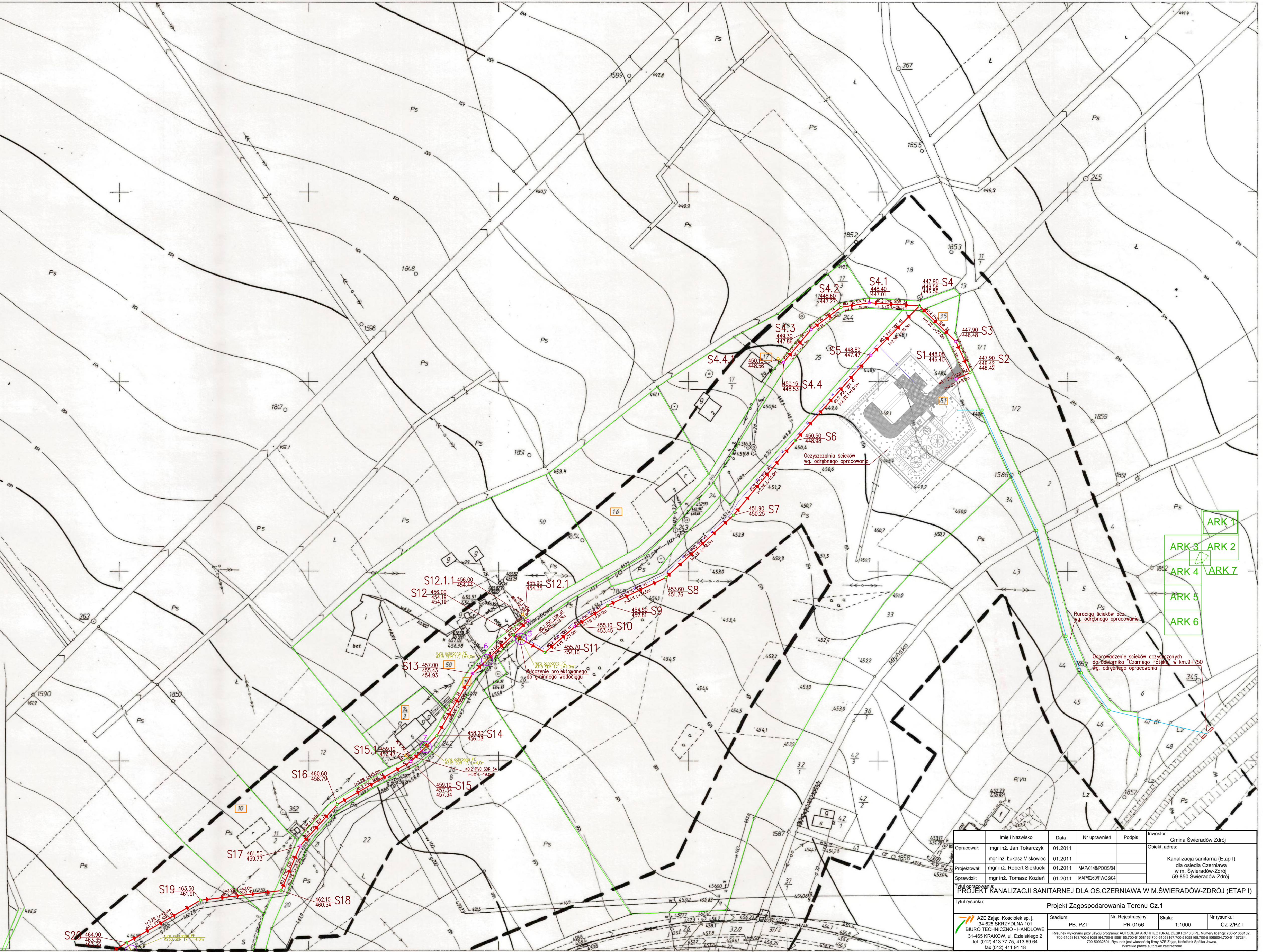

Mapa do celów projektowych  
skala 1:1000

Opracowana na podstawie mapy zasadniczej w skali 1:1000, sekcja 461.141.252. Pomiar uzupełniający wykonano w miesiącu lipcu 2011r. Granice na mapie zgodne z operatem ewidencji gruntów. Układ współrzędnych „1965”. Poziom odniesienia Kronsztadt. Mapa aktualna na dzień 12.08.2011. KERG: 02-1-03-8/2011

Nie wyklucza się istnienia w terenie innych – nie wykazanych na niniejszej mapie urządzeń podziemnych, które nie zostały zgłoszone do inwentaryzacji, lub o których brak jest informacji w instytucjach branżowych lub z uwagi na zasłonię historyczne.

Sporządził:

MARIUSZ OLSZUK  
geodeta uprawniony  
nr 584/2010 z 12.08.2010



ARK 1  
ARK 2  
ARK 3  
ARK 4  
ARK 5  
ARK 6  
ARK 7

Opracował:	Imię i Nazwisko	Data	Nr uprawnień	Podpis	Investor
mgr inż. Jan Tokarczyk		01.2011			Gmina Świeradów Zdrój
mgr inż. Łukasz Miskowicz		01.2011			
mgr inż. Robert Sieklucki		01.2011	MAP0148/POOS04		Kanalizacja sanitarna (Etap I)
mgr inż. Tomasz Kozien		01.2011	MAP0208/PWOS04		dla osiedla Czerniawa w m. Świeradów-Zdrój
Sprawił:					59-850 Świeradów-Zdrój
Tytuł rysunku: Projekt Zagospodarowania Terenu Cz.1					
Stadium: PB, PZT					
Nr. Rejestracyjny: PR-0156					
Skala: 1:1000					
Nr rysunku: CZ-2/PZT					

461.141.252

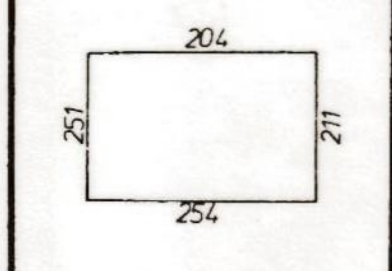
woj. lubuskie

ŚWIERADÓW - CZERNIAWA

Mapa zasadnicza 1:1000

- Ośnowa pozioma - układ państwowy 1965 - poligonizacja III klasy wysokościowa - poziom odniesienia Kronsztadt - OPGK Wrocław 1979r
- Pomiar szczegółów wykonano metodą bezpośrednią rzeźby - metodą tachymetryczną i metodą punktów rozproszonych - OPGK Wrocław 1979r
- Mapa - siatka kwadratów i ośnowa koordynatogramem, sytuacja i rzeźba naniesionymi tachymetrycznym oraz cyrklem i podziałką - OPGK Wrocław 1979r

Szkie arkuszy sąsiednich



OKRĘGOWE PRZEDSIĘWZIENIE GEODEZYJNO-KARTOGRAFICZNE WE WROCŁAWIU

Kierownik Pracowni  
Władysław Mikuszka  
Specjalista ds. Jakości  
H. Pawłowska  
Nr ks. rob. 13971 III  
Wrocław dnia 20.X.1979r

I-szy Z-ca Dyrektora  
Naczelnym Inżynierem  
M. Kwiatkowski  
Wrocław dnia 20.X.1979r

Lubian  
3.05.83.  
88  
Lubian  
3.05.83.

Zmiany  
Mapę uzupełniono pomiarem inwentaryzacji urządzeń podziemnych, wykonanym przez OPGK we Wrocławiu w ramach zlec. nr 1835/II  
Kierownik Pracowni  
mgr inż. Robert Sieklucki  
mgr inż. Tomasz Kozien  
mgr inż. T. Szechińska  
Wrocław 30.V.82r  
Uzupełniono pomiarem wyk. przez BPG  
Gazoprojekt we Wrocławiu w ramach zlec. 2/90 w m-cu kwietniu 1980r.