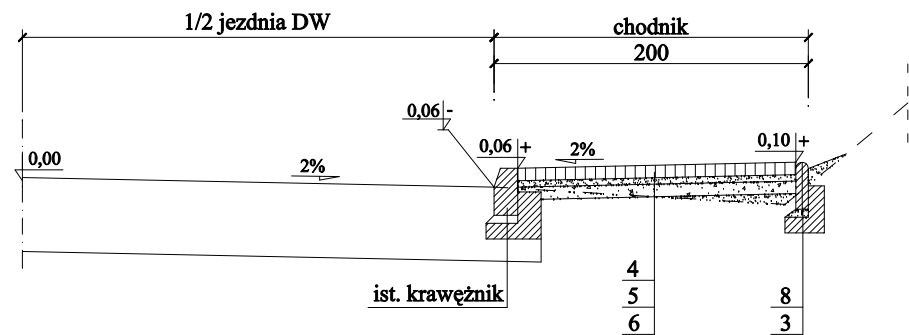
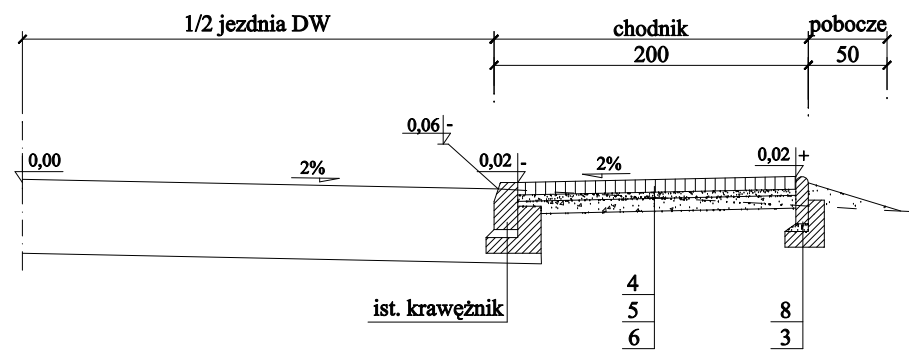


ODCINEK DW 358 OD KM 29+958,00 DO KM 31+787,00

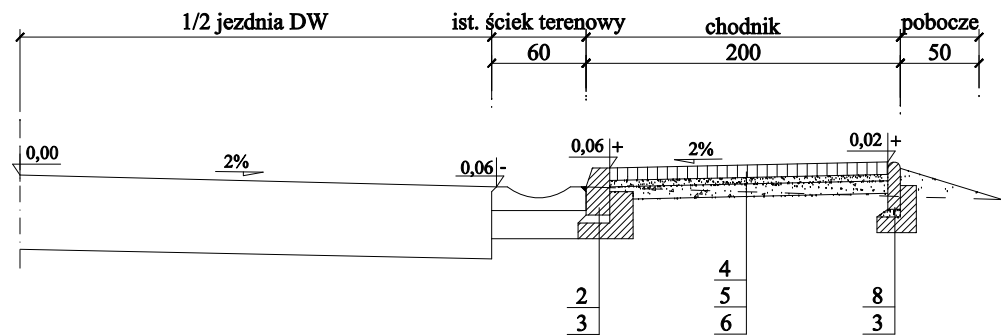
od km 0+000,00 do km 0+084,00 strona prawa



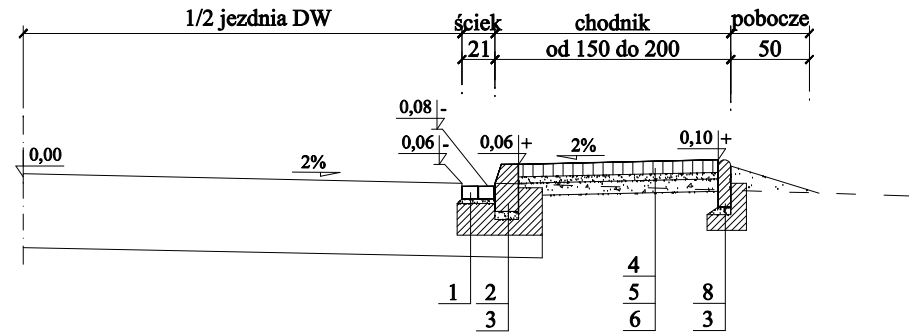
od km 0+084,00 do km 0+118,50 strona prawa



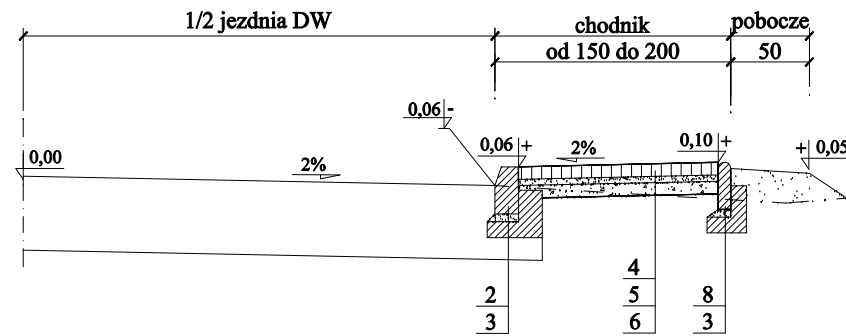
od km 0+118,50 do km 0+146,20 strona prawa



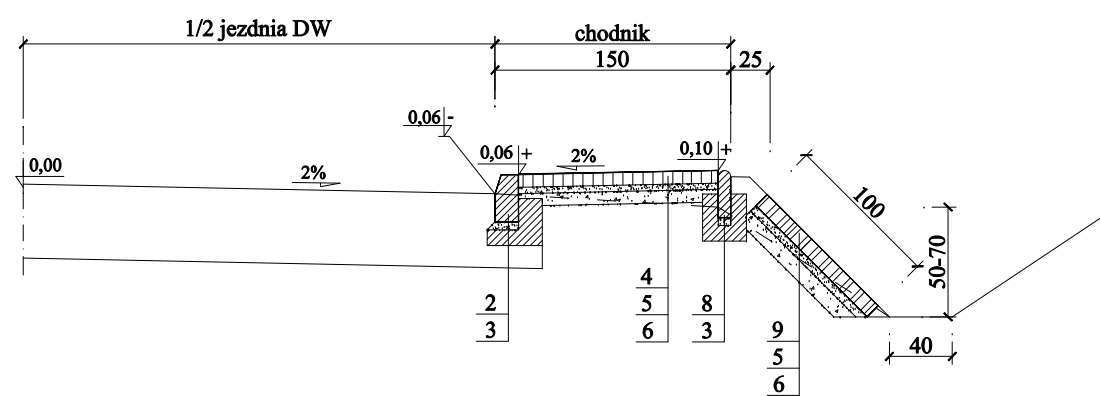
od km 0+180,00 do km 0+360,00 strona prawa
od km 0+573,50 do km 0+813,00 strona prawa
od km 1+504,75 do km 1+625,00 strona lewa



od km 0+360,00 do km 0+573,50 strona prawa
od km 0+783,00 do km 0+880,00 strona lewa
od km 1+712,50 do km 1+762,50 strona lewa



od km 0+896,00 do km 1+504,75 strona lewa



Oznaczenia :

1. Ściek z dwóch rzędów klinkieru drogowego na podsypce cem.-piask. gr. 3 cm
2. Krawężnik betonowy 15x30x100 cm na podsypce cem.-piask. gr. 5 cm
3. Ława betonowa z betonu C12/15
4. Kostka betonowa wysokości 8 cm
5. Podsypka cementow-piaskowa 1:4 gr. 5 cm
6. Podbudowa z kruszywa łamanego gr. 8 cm
7. Nasyp z gruntu niewysadzinowego z piasku lub pospółki
8. Obrzeże betonowe 8x30x75 cm na podsypce cem.-piaskowej gr. 5 cm
9. Płyta betonowa ażurowa o wym.10x40x60 cm na podsypce cem.-piaskowej gr. 5 cm
10. Ściek drogowy korytkowy o wym.15x40x60 cm na podsypce cem.-piaskowej gr. 5 cm
11. Podbudowa z kruszywa łamanego gr. 15 cm

CADprojekt			
Robert Wiczorkowski 59-800 Lubań, ul. Moniuszki 10 tel. +48(75)7215525			
Temat:	BUDOWA CHODNIKA W m. ŚWIERADÓW ZDRÓJ W CIĄGU DROGI WOJEWÓDZKIEJ NR 358		
Adres:			
Tytuł rysunku:	PRZEKROJE KONSTRUKCYJNE	Data:	07.2011 r.
Stadium:	PROJEKT BUDOWLANY	Skala:	1:50
Projektant:	mgr inż. Robert Wiczorkowski	Podpis:	Nr rys.
Sprawdził:		Podpis:	3/1