


Skala 1:500




STARBUCKS COFFEE INC
LUBAN


OZNACZENIA:




- oś drogi




- granice jezdni (prawy i lewy bieżnik betonowy)




- granice chodnika (obryzga betonowe)




- jezdnia z mieszanki mineralno-bitumicznej




- jezdnie z kostki brukowej bet. gr. 10cm



- chodnik z kostki brukowej bet. gr 6cm



- ściek bet. szer. 50cm na tawie betonowej



- projektowany odcinek kanalizacji deszczowej

Wp1 ■ - wpusły uliczne do wymiary