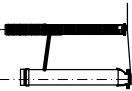
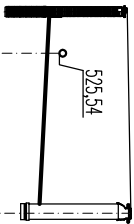
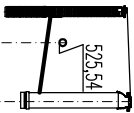


P.P.T. = 517,00 m n.p.m.



RZĘDNA TERENU	526,46	526,26	1,20	0,00	W1
RZĘDNA DNA KANAŁU	526,47	525,24	1,20	1,90	D1
ZAGŁĘBIENIA	526,50	525,20	1,33	5,70	W2
SPADKI I DŁUGOŚCI	526,50	524,70	1,80	13,10	D1
MATERIAŁ	PP WAINN X-STREAM Ø160	PP WAINN X-STREAM Ø160	PP WAINN X-STREAM Ø160	PP WAINN X-STREAM Ø160	W3
ODLEGŁOŚCI	0,00	0,00	0,00	0,00	D3
OZNACZENIA	0,00	0,00	0,00	0,00	W4
	1,90	2,70	3,20	2,50	D3
	5,70	13,10	3,20	2,50	W5
					D5
					W6
					D6
					W7
					D6

TEMAT	PRZEBUDOWA DROGI
-------	------------------

OBIEKT	ŚWIERADÓW ZDRÓJ – ul.Krótko
ADRES OBIEKTU	ŚWIERADÓW ZDRÓJ –dz. nr 45 62.82/2.88/3.84 Ob. 4 AM 3
INWESTOR	GMINA MIEJSKA –ŚWIERADÓW ZDRÓJ ul. Morzeńska 1, Płuskińskiego 15

FUNKCJA	IMIĘ I NAZWISKO PROJEKTANTA	DATA	PODPIS
PROJEKTANT	mgr inż. Andrzej Budynowski	12.2007	
SPRACOWNIK	mgr inż. Andrzej Budynowski	12.2007	
RECENZENT	mgr inż. Andrzej Budynowski	12.2007	
SKALA	1:500/100		
PRZEBUDOWA	PROFIL PODŁOŻNY W1-D1,W2-D1,W3-D3,W7-D6		

JEDNOSTKA PROJEKTOWA	JELEŃCZAK & PARTNER
ul. Mickiewicza 26, 58-500, Jelenia Góra	