




Sygnatura: SWD.2.09.

Umowa nr: 76/2009



Temat:	Budowa sieci kanalizacji sanitarnej, deszczowej i sieci wodociągowej w ul. Sienkiewicza i Wczasowej w Świeradowie Zdroju
Obiekt:	Sieć kanalizacji sanitarnej
Lokalizacja:	Świeradów Zdrój ul. Sienkiewicza i Wczasowa Obręb 4: AM3 dz. Nr 84, 95/1, 38/4, 62, AM5 dz. Nr 1, AM6 dz. Nr 2
Inwestor:	Gmina Miejska Świeradów Zdrój ul.11-go Listopada 35 59-850 Świeradów Zdrój
Stadium projektu:	PROJEKT BUDOWLANY
Zawartość opracowania:	D. Załączniki formalnoprawne (str. 3÷33)

Oświadczamy, że niniejsze opracowanie jest zgodne z umową, kompletne z punktu widzenia celu, któremu ma służyć i zostało sporządzone zgodnie z obowiązującymi przepisami oraz zasadami wiedzy technicznej

Projektant: mgr inż. Urszula Synowiec
specjalność instalacyjno-inżynierska, nr upr. 1716/87

Sprawdzający: mgr inż. Anna Kamel
specjalność instalacyjno-inżynierska, nr upr. 1070/82

Asystent: Krzysztof Dzikoński
mgr inż. Tomasz Jaśkiewicz

Jelenia Góra, czerwiec 2009

SPIS ZAWARTOŚCI

D. ZAŁĄCZNIKI FORMALNOPRAWNE.....	3
1. UZGODNIENIA.....	4
1.1. OPINIA NR 73/2009 STAROSTY LUBAŃSKIEGO, ZESPOŁU UZGADNIANIA DOKUMENTACJI PROJEKTOWEJ.....	5
1.2. POSTANOWIENIE BURMISTRZA MIASTA ŚWIERADÓW ZDRÓJ GMIOS.ROZ.5544-28/09 Z DNIA 09.06.2009 R. W SPRAWIE BUDOWY SIECI KANALIZACJI SANITARNEJ, DESZCZOWEJ I WODOCIĄGOWEJ W DROGACH GMINNYCH	9
1.3. PISMO ZWIK W ŚWIERADOWIE ZDROJU ZWIK-7033/4-05/06/09 Z DNIA 05.06.2009 R.	11
1.4. DECYZJA NR 418/09 Z DNIA 16.06.2009 R. DOLNOŚLĄSKIEGO WOJEWÓDZKIEGO KONSERWATORA ZABYTEKÓW WE WROCŁAWIU ZA-TW-5000-22/09 L.DZ.2154 POZWOLENIE NA PROWADZENIE PRAC I ROBÓT PRZY ZABYTKU	14
2. WYKAZ WŁAŚCICIELI ZAJMOWANYCH DZIAŁEK	17
3. MAPY EWIDENCJI GRUNTÓW	23
4. WYPISY Z EWIDENCJI GRUNTÓW.....	26
5. UPRAWNIENIA BUDOWLANE.....	29
6. ZAŚWIADCZENIA O PRZYNALEŻNOŚCI DO IZBY INŻYNIERÓW BUDOWNICTWA ...	34

D. ZAŁĄCZNIKI FORMALNOPRAWNE

1. UZGODNIENIA

**1.1. OPINIA NR 73/2009 STAROSTY LUBAŃSKIEGO, ZESPOŁU
UZGADNIANIA DOKUMENTACJI PROJEKTOWEJ**

Lubań, dn. 15.06.2009r.

GK.7442-73/09

OPINIA NR 73/2009

Na podst. art. 7d pkt. 2, art. 27 ust. 2 pkt. 1 ustawy z dnia 17 maja 1989 r. Prawo geodezyjne i kartograficzne (tekst jedn. Dz. U. z 2005 r. Nr 240, poz. 2027 z późn. zm.), § 11 ust. 1 rozporządzenia Ministra Rozwoju Regionalnego i Budownictwa z dnia 2 kwietnia 2001 r. w sprawie geodezyjnej ewidencji sieci uzbrojenia terenu oraz zespołów uzgadniania dokumentacji projektowej (Dz. U. z 2001 r. Nr 38, poz. 455)

OPINIUJĘ POZYTYWNIE

dokumentację projektową – Sieć sieci wodociągowej kanalizacji sanitarnej i deszczowej w Świeradowie-Zdroju, ul. Wczasowa i Sienkiewicza.

Projektant: Biuro Projektowe SYNTECH i Juda Sp. j.
ul. Uroczą 22
58-560 Jelenia Góra

Inwestor: Gmina Miejska Świeradów-Zdrój
ul. 11-go Listopada 35
59-850 Świeradów-Zdrój

ZA ZGODNOŚĆ
Z ORYGINAŁEM

BIURO PROJEKTOWE
SYNTECH
BYNÓWIEC I JUDA SP. J.
58-560 Jelenia Góra, ul. Uroczą 22
tel. (75) 753 38 56 fax (75) 753 38 57
www.syntech.com.pl
NIP 521-260-69-98 REGON 020385869

KRYSTYNA GADOWSKA
24.06.2009r.
Specjalista ds. dokumentacji

UWAGI I ZALECENIA:

1. Integralną częścią niniejszej opinii jest załącznik graficzny potwierdzony pieczęcią Zespołu Uzgadniania Dokumentacji Projektowej.
2. Wszelkie zmiany usytuowania projektowanych obiektów budowlanych podlegają ponownemu uzgodnieniu w ZUDP.
3. Stosownie do przepisów prawa budowlanego projekt należy opracować geodezyjnie uwzględniając normatywne odległości od istniejącego i projektowanego uzbrojenia podziemnego oraz innych obiektów budowlanych.
4. Inwestor zobowiązany jest do zapewnienia wyznaczenia i pomiarów powykonawczych obiektów budowlanych przez uprawnione jednostki wykonawstwa geodezyjnego. Pomiaru powykonawcze sieci uzbrojenia podziemnego należy wykonać przed ich zakryciem.
5. Prace ziemne w pobliżu kabli energetycznych (3m) wykonywać ręcznie pod nadzorem pracownika PE-Orłowice.
6. W miejscach zbliżeń lub kolizji z siecią TP S.A. prace prowadzić ręcznie z zachowaniem szczególnej ostrożności.
7. Skrzyżowania i zbliżenia z siecią gazowniczą prowadzić ręcznie pod nadzorem pracownika zakładu gazowniczego.
8. Punkty osnowy geodezyjnej zaznaczone w projekcie podlegają ochronie prawnej.
9. Inne uwagi jak w przedstawionych uzgodnieniach branżowych.

Złp. STAROSTY
Krzysztof Krochmalak
Przewodniczący Zespołu Uzgadniania
Dokumentacji Projektowej

Nie podlega opłacie skarbowej
na podstawie art. 3 ustawy z dnia 16 listopada 2006 r. o opłacie skarbowej (Dz. U. z 2006 r. Nr 226, poz. 1635).













3c	5543224,77	3608786,13	W2.20	5543245,13	3608556,09	W2.30a	5543263,81	3608453,29
3a	5543256,66	3608806,95	W2.21	5543249,60	3608542,26	W2.30b	5543264,80	3608452,43
3a	5543252,89	3608816,03	W2.22	5543250,73	3608538,77	W2.31a	5543261,32	3608452,10
3b	5543247,42	3608817,18	W2.23	5543253,11	3608531,38	W3.1	5543151,81	3608687,83
7a	5543264,41	3608821,04	W2.24	5543254,31	3608527,69	W3.2	5543155,31	3608688,50
3a	5543258,31	3608834,76	W2.25	5543260,35	3608508,96	W3.3	5543231,60	3608679,16
3a	5543271,53	3608836,32	W2.26	5543260,26	3608506,02	W1Ł1	5543149,95	3608688,86
3b	5543272,17	3608836,65	W2.27	5543259,83	3608492,01	W1Ł2	5543233,68	3608774,37
2a	5543278,68	3608855,52	W2.28	5543259,04	3608466,28	W1Ł3	5543260,98	3608865,71
2b	5543278,95	3608856,13	W2.29	5543258,97	3608463,73	W1Ł4	5543278,66	3608862,38
3a	5543262,28	3608866,29	W2.30	5543261,95	3608452,79	W2Ł1	5543232,58	3608679,18
1	5543232,37	3608770,43	W2.31	5543262,09	3608452,31	W2Ł2	5543255,84	3608528,18
2	5543232,38	3608769,39	W2.32	5543262,40	3608451,16	ODP	5543261,43	3608454,72
3	5543232,55	3608735,14	W2.2a	5543233,56	3608769,40	HP1	5543116,05	3608611,29
4	5543232,60	3608725,41	W2.2b	5543235,09	3608767,82	HP2	5543181,10	3608718,79
5	5543232,61	3608723,65	W2.3a	5543234,69	3608735,16	HP3	5543214,98	3608765,05
3	5543233,17	3608714,71	W2.6a	5543230,19	3608714,52	HP4	5543277,90	3608850,45
7	5543233,24	3608713,58	W2.6b	5543229,56	3608712,40	HP5	5543234,86	3608725,42
3	5543233,25	3608687,89	W2.8a	5543238,99	3608687,90	HP6	5543238,62	3608594,73
3	5543233,25	3608682,64	W2.13a	5543237,97	3608646,17	HP7	5543261,29	3608466,21

ZA ZGODNOŚĆ
Z ORYGINAŁEM

 **BIURO PROJEKTOWE
SYNTECH**
SYNOWIEC I JUDA SP. J.
58-500 Jelenia Góra, ul. Uroczna 22
tel. (75) 753 38 56 fax (75) 753 38 57
www.syntech.com.pl
NIP 611-260-69-98 REGON 020385869

 **KRYSZYNA GADOWSKA**
24.06.2009r. 
Specjalista ds. dokumentacji

LEGENDA

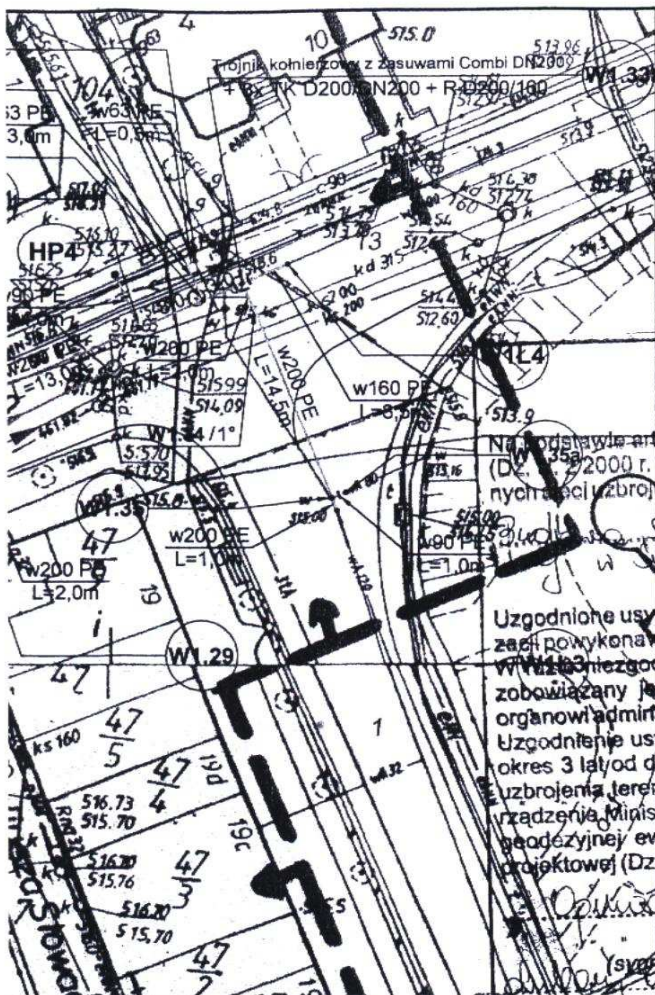
-  - projektowana kanalizacja deszczowa
-  - projektowana kanalizacja sanitarna
-  - aktualizacja projektu sieci kanalizacji deszczowej
-  - aktualizacja projektu sieci kanalizacji sanitarnej
-  - sieć kanalizacji deszczowej poza zakresem opracowania
-  - sieć kanalizacji sanitarnej poza zakresem opracowania
-  - projektowany wodociąg
-  - sieć wodociągowa poza zakresem opracowaniem
-  - zaślepiiony odcinek kanalizacji/wodociągu
-  - kratka wpustu deszczowego
-  - rura ochronna
-  - projektowana (wg odrębnego opracowania) przebudowa ulic Sienkiewicza i Wczasowej



BIURO PROJEKTOWE SYNTECH SYNOWIEC I JUDA SP. J.

JELEŃ GÓRA, UL. UROCZA 22 WWW.SYNTECH.COM.PL

TEMAT			
Budowa miejskiej sieci kanalizacji sanitarnej, deszczowej i wodociągowej w Świeradowie Zdroju			
OBIEKT			
Sieć wodociągowa w ulicach Sienkiewicza, Wczasowej.			
STADIUM PROJEKTU			
PROJEKT BUDOWLANY - Plan zagospodarowania terenu			
PROJEKTANT	NR UPR.	SPRAWDZAJĄCY	NR UPR.
mgr inż. Urszula Synowiec	1716/87	mgr inż. Anna Kamel	1070/82
ASYSTENT		DATA	SKALA
Krzysztof Dzikoński		05.2009	1:500
		NR RYS.	2.1



znych projektowanej sieci wodociągowej

SYNTECH
Z ZGODNOŚCIĄ
Z ORYGINAŁEM



BIURO PROJEKTOWE
SYNTECH

SYNOWIEC I JUDA SP. J.

58-500 Jelenia Góra, ul. Uroczą 22
tel. (75) 753 38 56 fax (75) 753 38 57
www.syntech.com.pl
NIP 611-260-69-98 REGON 020385869

KRYSTYNA GADOWSKA

24.06.2009 r. *ly*
Specjalista ds. dokumentacji

STAROSTA LUBAŃSKI - ZESPÓŁ UZGADNIANIA DOKUMENTACJI PROJEKTOWEJ

Na podstawie art. 20 ust. 1 ustawy z dnia 17 maja 1989 r. - Prawo geodezyjne i kartograficzne (Dz. U. z 2000 r. Nr 100, poz. 1090 i Nr 120, poz. 1266) uzgodniono usytuowanie projektowanych sieci uzbrojenia terenu

Sieci wodociągowej, kanalizacyjnej, sanitarnych i deszczowej
w szczególności uzgodnionych sieci uzbrojenia terenu

Uzgodnione usytuowanie sieci uzbrojenia terenu podlega wytyczeniu i geodezyjnej inwentaryzacji powyższej przez jednostki uprawnione do wykonywania prac geodezyjnych. Wraz z uzgodnieniem realizacji sieci uzbrojenia terenu z uzgodnionym projektem inwestor zobowiązany jest przedłożyć mapę z wytyczeniami i pomiarami terenowymi właściwemu organowi administracji architektoniczno-budowlanej.

Uzgodnienie usytuowania projektowanych sieci uzbrojenia terenu jest ważnym elementem projektu. Uzgodnienie traci ważność w przypadku, o którym mowa w § 13 rozporządzenia Ministra Rozwoju Regionalnego i Budownictwa z dnia 2 kwietnia 2001 r. w sprawie geodezyjnej ewidencji sieci uzbrojenia terenu oraz zespołów uzgadniania dokumentacji projektowej (Dz. U. Nr 38, poz. 455).

Opinia *nr 43/2009*

(sygn. opinii) *15.06.2009*

Z up. STAROSTY

Krzysztof Krocmański

Przewodniczący Zespołu Uzgadniania
dokumentacji projektowanych
projektowanych sieci uzbrojenia
terenu - imię, nazwisko, podpis

Punkt	X	Y	Punkt	X	Y	Punkt	X	Y
W1.32	5543276,12	3608856,65	W2.10	5543232,56	3608680,60	W2.14a	5543237,33	3608621,23
W1.33	5543276,12	3608856,65	W2.11	5543232,45	3608652,81	W2.15a	5543231,64	3608609,91
W1.34	5543275,38	3608860,14	W2.11'	5543232,91	3608670,99	W2.19a	5543244,86	3608566,81
W1.35	5543261,91	3608865,34	W2.12	5543235,02	3608648,56	W2.19b	5543244,73	3608567,38
V1.2a	5543114,01	3608606,41	W2.12'	5543234,97	3608650,62	W2.21a	5543251,42	3608542,85
W1.5a	5543122,11	3608624,28	W2.13	5543234,98	3608646,21	W2.21b	5543251,96	3608542,68
W1.6a	5543118,21	3608628,82	W2.14	5543234,63	3608621,27	W2.221	5543245,84	3608537,22
W1.8a	5543144,13	3608669,28	W2.15	5543234,47	3608609,83	W2.23a	5543247,71	3608529,67
W1.11a	5543160,34	3608709,09	W2.16	5543234,46	3608609,28	W2.23b	5543247,62	3608528,86
W1.18a	5543205,74	3608760,05	W2.17	5543236,57	3608594,44	W2.26a	5543251,55	3608506,35
W1.23a	5543235,88	3608783,28	W2.18	5543237,23	3608589,83	W2.26b	5543251,08	3608504,10
W1.23b	5543229,84	3608785,34	W2.19	5543242,74	3608566,31	W2.27a	5543252,95	3608492,27
W1.23c	5543224,77	3608786,13	W2.20	5543245,13	3608556,09	W2.30a	5543263,81	3608453,29
W1.25a	5543256,66	3608806,95	W2.21	5543249,60	3608542,26	W2.30b	5543264,80	3608452,43
W1.26a	5543252,89	3608816,03	W2.22	5543250,73	3608538,77	W2.31a	5543261,32	3608452,10
W1.26b	5543247,42	3608817,18	W2.23	5543253,11	3608531,38	W3.1	5543151,81	3608687,83
W1.27a	5543264,41	3608821,04	W2.24	5543254,31	3608527,69	W3.2	5543155,31	3608688,50
W1.28a	5543258,31	3608834,76	W2.25	5543260,35	3608508,96	W3.3	5543231,60	3608679,16
W1.29a	5543271,53	3608836,32	W2.26	5543260,26	3608506,02	W1L1	5543149,95	3608688,86
W1.29b	5543272,17	3608836,65	W2.27	5543259,83	3608492,01	W1L2	5543233,68	3608774,37
W1.32a	5543278,68	3608855,52	W2.28	5543259,04	3608466,28	W1L3	5543260,98	3608865,71
W1.32b	5543278,95	3608856,13	W2.29	5543258,97	3608463,73	W1L4	5543278,66	3608862,38
W1.35a	5543262,28	3608866,29	W2.30	5543261,95	3608452,79	W2L1	5543232,58	3608679,18

**1.2. POSTANOWIENIE BURMISTRZA MIASTA ŚWIERADÓW ZDRÓJ
GMIOS.ROZ.5544-28/09 Z DNIA 09.06.2009 R. W SPRAWIE
BUDOWY SIECI KANALIZACJI SANITARNEJ, DESZCZOWEJ I
WODOCIĄGOWEJ W DROGACH GMINNYCH**

Świeradów-Zdrój, 09.06.2009 r.

POSTANOWIENIE

Na podstawie art. 123 ustawy z 14 czerwca 1960r. - Kodeks postępowania administracyjnego (tekst jednolity z 2000r. Dz.U. Nr 98 poz.1071 z późn. zmianami), nawiązując do wniosku złożonego przez Biuro Projektowe SYNTECH Synowiec i Juda sp. j." z /s w (58-500) Jeleniej Górze przy ul. Uroczej 22 w celu uzgodnienia projektu budowy sieci kanalizacji deszczowej, sanitarnej i sieci wodociągowej w ulicach Sienkiewicza i Wczasowej w Świeradowie-Zdroju.:

POSTANAWIAM

Pozytywnie uzgodnić w zakresie kolizji z drogami gminnymi wniosek Biura Projektowe go SYNTECH Synowiec i Juda sp. j. z /s w (58-500) Jeleniej Górze przy ul. Uroczej 22 , dotyczący projektu budowy sieci kanalizacji deszczowej, sanitarnej i sieci wodociągowej w ulicach Sienkiewicza i Wczasowej w Świeradowie-Zdroju.

Trasa sieci zgodnie z załączonym projektem będzie przebiegać przez drogi gminne stanowiące działki:

- obręb IV am. 3 dz. nr 38, 4, 62, 84, 95/1,
- obręb IV am. 5 dz. nr 1,
- obręb IV am. 6 dz. nr 1, 2,
- obręb IV am. 9 dz. nr 13,

Zarządca dróg nie ponosi odpowiedzialności za kolizje z urządzeniami obcymi znajdującymi się w pasie drogowym. Miejsce prowadzenia prac należy oznakować zgodnie z obowiązującymi przepisami. W przypadku braku przejezdności drogi należy wyznaczyć objazd. Zajmujący pas drogowy ponosi odpowiedzialność za oznakowanie i bezpieczeństwo na terenie wykonywanych robót.

Uzasadnienie

Stosownie do art. 107§4 kodeksu postępowania administracyjnego odstępuje się od uzasadnienia postanowienia ponieważ uwzględnia ono w całości żądanie strony.

POUCZENIE

Od niniejszego postanowienia służy stronie zażalenie do Samorządowego Kolegium Odwoławczego w Jeleniej Górze za pośrednictwem Burmistrza Miasta Świeradów-Zdrój w terminie 7 dni od daty jego doręczenia.

Niniejsze postanowienie nie stanowi zezwolenia na zajęcie pasa drogowego. Zezwolenie zostanie wydane stronie po uprzednim złożeniu wniosku zgodnie z Uchwałą Rady Miasta Świeradów-Zdrój Nr VII/31/2004 z dnia 26 maja 2004r. w sprawie opłat za zajęcie pasa drogowego dróg gminnych wraz ze zmianami zawartymi w Uchwale Rady Miasta Świeradów-Zdrój Nr IX/50/2004 z dnia 25 sierpnia 2004r.

Otrzymują:

1. Biuro Projektowe SYNTECH
Synowiec i Juda sp. j.
ul. Urocza 22
58-500 Jelenia Góra.
2. a/a

Sprawa prowadzi:
Ryszard Szczepiel
Referat GMIOS
biuro nr 21C
tel. 075 78 16 324

ZA ZGODNOŚĆ
Z ORYGINAŁEM



BIURO PROJEKTOWE
SYNTECH
SYNOWIEC I JUDA SP. J.

58-500 Jelenia Góra, ul. Urocza 22
tel. (75) 753 38 56 fax (75) 753 38 57
www.syntech.com.pl
NIP 611-260-69-98 REGON 020385869



BURMISTRZ
Róland Marciniak

KRYSZYNA GADOWSKA
16.06.2009
Specjalista ds. dokumentacji

**1.3. PISMO ZWiK W ŚWIERADOWIE ZDROJU ZWiK-7033/4-05/06/09
Z DNIA 05.06.2009 R.**

ZWiK-7033/4-05/06/09

Świeradów-Zdrój, dnia 05.06.2009 rok

Biuro Projektowe **SYNTECH** Synowiec I Juda SP. J.
58-500 Jelenia Góra, ul. Uroczna 22, tel. 075 75 338 56

Sprawa dotyczy: Pisma l.dz. 78/2009 z dnia 25.05.2009 r., o wydanie warunków przyłączeniowych oraz uzgodnienia projektowanego przyłączenia kolektorów; sanitarnych, deszczowych, wodociągowych w ulicach: Wczasowej, Willowej, Majowej, Sienkiewicza, Stefana Batorego, Słowackiego, Wolnej, Nad Potokiem, Zdrojowej do kolektorów głównych miejskich.

Zakład Wodociągów i Kanalizacji przesyła uzgodniony projekt budowy i podłączenia kolektorów kanalizacji sanitarnej deszczowej oraz wymiany sieci wodociągowej w ulicach jak wyżej.

- projektowane przyłączenie wodociągu w ulicy Sienkiewicza do kolektora w ulicy B. Czecha o średnicy 200 mm /200 mm poprzez połączenie doczołowe zgrzewane.
- projektowane przyłączenie wodociągu w ulicy Majowej do kolektora w ulicy Sienkiewicza o średnicy 200 mm /160 mm, poprzez trójnik Combi-T DN-200/200/160.
- projektowane przyłączenie wodociągu w ulicy Wczasowej do kolektora w ulicy Majowej o średnicy 160 mm /160 mm, poprzez trójnik Combi DN-160/160/160.
- projektowane przyłączenie wodociągu w ulicy Wczasowej do kolektora w ulicy Willowej o średnicy 160 mm / 110 mm, poprzez trójnik Combi-T DN-160/160/110.
- projektowane przyłączenie wodociągu w ulicy Sienkiewicza do kolektora w ulicy Batorego o średnicy 200 mm, poprzez trójnik Combi-T DN-200/200/160.
- projektowane przyłączenie wodociągu w ulicy Sienkiewicza do kolektora w ulicy Zdrojowej o średnicy 200 mm, poprzez trójnik Combi-T DN-200/200/200.
- projektowane przyłączenie wodociągu w ulicy Sienkiewicza ciąg dalszy do kolektora w ulicy Sienkiewicza o średnicy 200 mm, przejście PE-200 na stal 100 mm.

- głębokość posadowienia wodociągu głównego od 1,80 do 2,30 m ppt,
- wysokość słupa wody w miejscach wpięć wynosi od 55 m do 35 m npm.

-projektowane połączenie kolektorów kanalizacji sanitarnej i deszczowej w ulicy Zdrojowej poprzez istniejące studnie zbiorcze betonowe o rzędnej posadowienia dla:

- kanalizacji sanitarnej 515,99/ 514,09 mnpm
- kanalizacji deszczowej 516,25/ 515,06 mnpm

-wnosimy o doprojektowanie-wymianę sieci wodociągowej do budynku Sienkiewicza nr 11, dz. 5/13, oraz ujęcie sieci w przedmiarze kosztów budowy.

Sprawę prowadzi:

Tadeusz Serdakowski

telefon 075 78 16 343


**ZA ZGODNOŚĆ
Z ORYGINAŁEM**

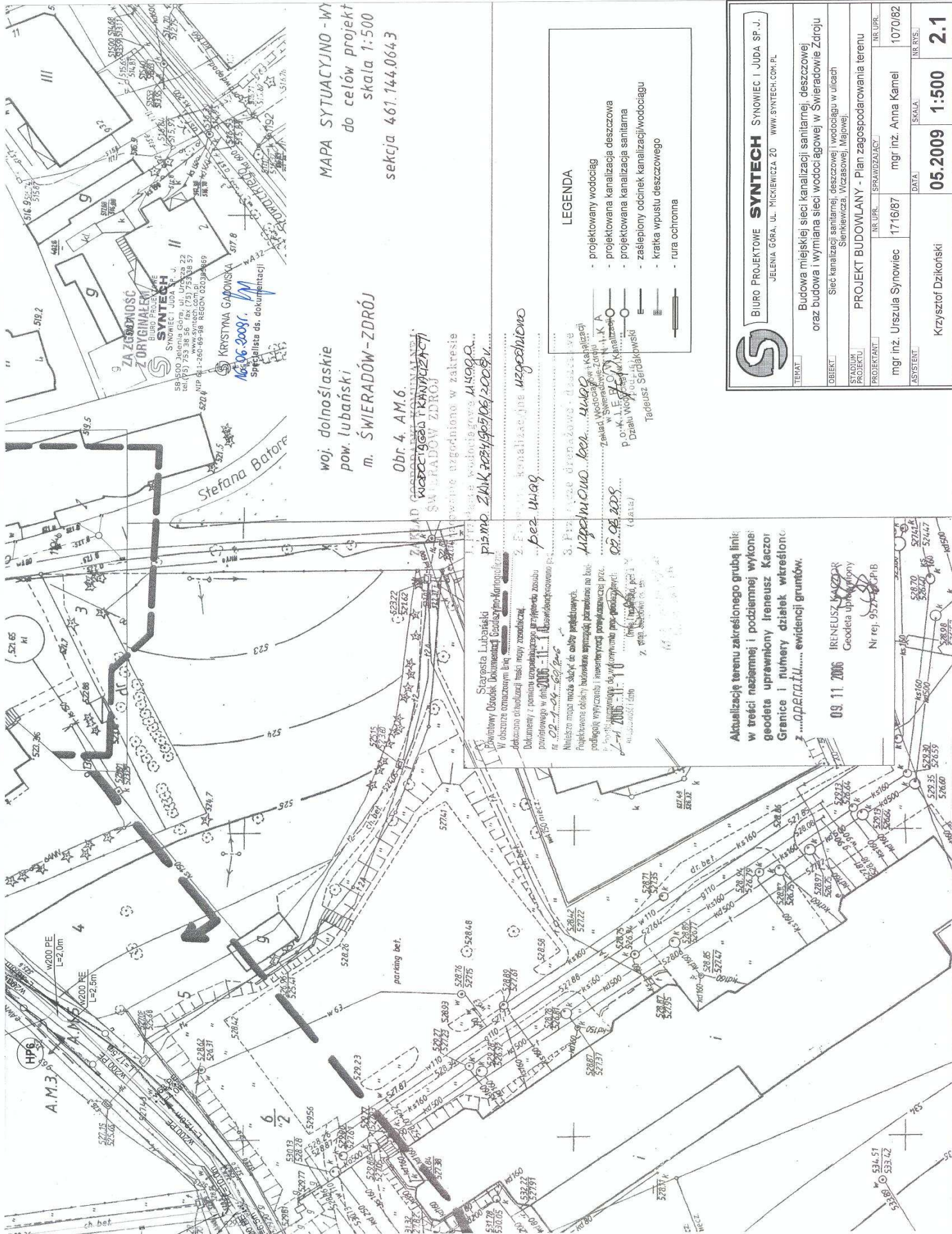
 **BIURO PROJEKTOWE
SYNTECH**
SYNOWIEC I JUDA SP. J.
58-500 Jelenia Góra, ul. Uroczna 22
tel. (75) 753 38 56 fax (75) 753 38 57
www.syntech.com.pl
NIP 611-260-69-98 REGON 020385866

 **KRYSTYNA GADOWSKA**

16.06.2009 r.
Specjalista ds. dokumentacji

ZAKŁAD WODOCIAGÓW I KANALIZACJI
w Świeradowie Zdroju
D Y R E K T O R


Barbara Rychter



MAPA SYTUACYJNO-WY
do celów projekt
skala 1:500
sekcja 461.144.0643

woj. dolnośląskie
pow. lubuski
m. ŚWIERADÓW-ZDRÓJ

Obr. 4. AM 6

WZROST KANALIZACJI
ŚWIERADÓW-ZDRÓJ

1. Projekt wodociągowy 1:500
2. Projekt kanalizacyjny 1:500
3. Projekt wodociągowy 1:500
4. Projekt kanalizacyjny 1:500

Starosta Lubuski
Dzielnicy Ośrodek Dokumentacji Geodezyjno-Kartograficznej

W obszarze oznaczonym na mapie

Dokumentacja z pomiarów geodezyjnych, wykonanych z użyciem

powierzni w dniu 2006-11-11, 1:500, 1:500, 1:500

na. 02-1-04-01-06-06

Ministerstwo Infrastruktury i Transportu

Projektowane obiekty budowlane są zgodne z planem

podlegającym wykreśleniu i inwentaryzacji pomiarowej prze-

bieżności, wykonanej do wykonania projektu budowlanego

z dnia 2006-11-11, 1:500, 1:500, 1:500

z. 001, 001, 001

z. 001, 001, 001

z. 001, 001, 001

z. 001, 001, 001

z. 001, 001, 001

z. 001, 001, 001

z. 001, 001, 001

z. 001, 001, 001

z. 001, 001, 001

z. 001, 001, 001

z. 001, 001, 001

z. 001, 001, 001

z. 001, 001, 001

z. 001, 001, 001

z. 001, 001, 001

z. 001, 001, 001

z. 001, 001, 001

z. 001, 001, 001

z. 001, 001, 001

z. 001, 001, 001

z. 001, 001, 001

z. 001, 001, 001

z. 001, 001, 001

z. 001, 001, 001

z. 001, 001, 001

z. 001, 001, 001

z. 001, 001, 001

z. 001, 001, 001

z. 001, 001, 001

z. 001, 001, 001

z. 001, 001, 001

z. 001, 001, 001

z. 001, 001, 001

z. 001, 001, 001

z. 001, 001, 001

z. 001, 001, 001

Aktualizację terenu zakresionego grubą linią
w treści niezamiej i podziemnej wykonano
geodeta uprawniony Ireneusz Kaczor
Granice i numery działek wieścił
z...oprac... ewidencji gruntów.

09.11.2006

IRENEUSZ KACZOR

Geodeta uprawniony

Nr rej. 9575-CPB

BIURO PROJEKTOWE **SYNTECH** SYNOWIEC I JUDA SP. J.
JELENIA GÓRA, UL. MICKIEWICZA 20 WWW.SYNTECH.COM.PL

Budowa miejskiej sieci kanalizacji sanitarnej, deszczowej
oraz budowa i wymiana sieci wodociągowej w Świeradowie Zdroju
Sieć kanalizacji sanitarnej, deszczowej i wodociągowej w ulicach
Świeradowa, Wczasowej, Majowej.

PROJEKT BUDOWLANY - Plan zagospodarowania terenu

mgr inż. Urszula Synowiec 17/10/87 mgr inż. Anna Kameł 1070/82
ASISTENT DATA SKALA NR RYS.

Krzysztof Dziński 05.2009 1:500 2.1

**1.4. DECYZJA NR 418/09 Z DNIA 16.06.2009 R. DOLNOŚLĄSKIEGO
WOJEWÓDZKIEGO KONSERWATORA ZABYTEKÓW WE WROCŁAWIU
ZA-TW-5000-22/09 L.DZ.2154 POZWOLENIE NA PROWADZENIE
PRAC I ROBÓT PRZY ZABYTKU**

DOLNOŚLĄSKI WOJEWÓDZKI
KONSERWATOR ZABYTEKÓW
we WROCŁAWIU

Delegatura w Jeleniej Górze
58-500 Jelenia Góra, ul. 1-go Maja 23
☎ (075) 752 68 65, 767 63 85

woosz-ig@rubikon.pl
BIP <http://woosz.ibip.wroc.pl/public/>

Jelenia Góra, dnia 15.06.2009 r.

ZA-TW-5000-22/09

L.dz. 2154

DECYZJA Nr

418/09

Pozwolenie na prowadzenie prac i robót przy zabytku

Na podstawie art. 89 pkt 2, art. 92 ust. 6, art. 36, ust. 1 pkt 1 ustawy z dnia 23 lipca 2003r. o ochronie zabytków i opiece nad zabytkami (Dz. U. Nr 162 poz. 1568 z późn. zm.), § 5 ust 1 – 4 oraz § 8 ust 1 i ust 2 rozporządzenia Ministra Kultury z dnia 9 czerwca 2004 r. w sprawie prowadzenia prac konserwatorskich, restauratorskich, robót budowlanych, badań konserwatorskich i architektonicznych, a także innych działań przy zabytku wpisanym do rejestru zabytków oraz badań archeologicznych i poszukiwań ukrytych lub porzuconych zabytków ruchomych (Dz. U. Nr 150, poz. 1579) oraz art. 104 ustawy z dnia 14 czerwca 1960r. – kodeks postępowania administracyjnego (tekst jednolity z 2000 r. Dz. U. Nr 98, poz. 1071 z późn. zm.)

po rozpatrzeniu wniosku z dnia 04.06.2009 roku, zgłoszonego przez: **Biuro Projektowe „SYNTECH” Synowiec i Juda Sp.j., ul. Urocza 22, 58-560 Jelenia Góra** występujące z upoważnienia **Gminy Miejskiej Świeradów-Zdrój, ul. 11-go Listopada 35, 59-850 Świeradów-Zdrój**

posiadającego tytuł prawny do korzystania z nieruchomości

o udzielenie pozwolenia na prowadzenie robót budowlanych polegających na budowie sieci kanalizacji sanitarnej, deszczowej i sieci wodociągowej w ul. Sienkiewicza i Wczasowej w Świeradowie-Zdroju przy zabytku:

układ staromiejski Świeradów-Zdrój, wpisany do rejestru zabytków decyzją nr 336/612/J z dn. z dnia 28.02.1980 r.

oraz po ocenie danych przedstawionych we wniosku i załącznikach do niego:
plan zagospodarowania terenu – plan sytuacyjny w skali 1:500 opracowany przez: mgr inż. Urszula Synowiec

udzielam pozwolenia

Gminie Miejskiej Świeradów-Zdrój, ul. 11-go Listopada 35, 59-850 Świeradów-Zdrój na wykonanie następujących prac:

budowa sieci kanalizacji sanitarnej, deszczowej i sieci wodociągowej w ul. Sienkiewicza i Wczasowej w Świeradowie-Zdroju

Pozwolenia udziela się z następującymi warunkami:

- prace ziemne należy prowadzić pod nadzorem archeologicznym
- przed przystąpieniem do robót ziemnych należy w Wojewódzkim Urzędzie Ochrony Zabytków we Wrocławiu Delegaturze w Jeleniej Górze uzyskać pozwolenie na prowadzenie nadzoru archeologicznego na terenie wpisanym do rejestru zabytków

Ważność pozwolenia wygasa wraz z wygaśnięciem ważności decyzji pozwolenia na budowę.

**ZA ZGODNOŚĆ
Z ORYGINAŁEM**
B. J. P. PROJEKTOWE
SYNTECH
SYNOWIEC I JUDA SP. J.
58-500 Jelenia Góra, ul. Urocza 22
tel. (75) 753 38 56, fax (75) 753 38 57
www.synotech.com.pl
NIP 611-540-69-78 REGON 020385869

KRYSZYNA GADOWSKA
17.06.2009r.
Specjalista ds. dokumentacji

Pozwolenie udziela się z zastrzeżeniem, że:

1. o rozpoczęciu i zakończeniu prac należy zawiadomić wojewódzkiego konserwatora zabytków na 7 dni przed zamierzonym terminem rozpoczęcia / zakończenia prac, wraz z zawiadomieniem o rozpoczęciu prac należy podać osobę kierownika budowy,
2. pozwolenie może być cofnięte lub zmienione w razie ujawnienia, po jego wydaniu, nowych okoliczności, które mogą mieć wpływ na zakres prowadzenia wskazanych w pozwoleniu prac i robót,
3. wykonawca jest zobowiązany niezwłocznie zawiadomić konserwatora o wszelkich zagrożeniach lub nowych okolicznościach ujawnionych w trakcie prowadzonych prac konserwatorskich i robót budowlanych przy zabytku, które mogą mieć wpływ na stan zachowania zabytku.
4. konserwator uczestniczy w odbiorach prac przy zabytku, o obiorze prac należy powiadomić organ konserwatorski co najmniej 14 dni przed zamierzonym odbiorem.

UZASADNIENIE

Roboty budowlane polegające na budowie sieci kanalizacji sanitarnej, deszczowej i sieci wodociągowej w ul. Sienkiewicza i Wczasowej w Świeradów-Zdroju, realizowane będą na terenie wpisanym do rejestru zabytków – układ staromiejski Świeradów-Zdrój, wpisany do rejestru zabytków decyzją nr 336/612/J z dn. z dnia 28.02.1980 r.

Pouczenie:

1. Kto bez pozwolenia albo wbrew warunkom pozwolenia prowadzi prace konserwatorskie, restauratorskie, roboty budowlane, badania konserwatorskie lub architektoniczne przy zabytku wpisanym do rejestru lub roboty budowlane w jego otoczeniu albo badania archeologiczne podlega karze grzywny (art. 117 w/w ustawy o ochronie zabytków i opiece nad zabytkami).
2. Do kierowania robotami budowlanymi i wykonywania nadzoru inwestorskiego mogą być zatrudnione osoby, które posiadają uprawnienia budowlane określone przepisami Prawa budowlanego i wykażą się co najmniej 2 –letnią praktyką na budowie przy zabytkach nieruchomych.
3. Pozwolenie niniejsze nie zwalnia od obowiązku uzyskania decyzji – pozwolenia na budowę zgodnie z przepisami Prawa budowlanego.

Od niniejszej decyzji służy prawo odwołania do Ministra Kultury i Dziedzictwa Narodowego w Warszawie za moim pośrednictwem w terminie 14 dni od dnia jej doręczenia.

**ZA ZGODNOŚĆ
Z ORYGINAŁEM**
BIURO PROJEKTOWE
SYNTECH
SYNOWIEC I JUDA SP. J.
58-500 Jelenia Góra, ul. Urocza 22
tel. (75) 753 38 56 fax (75) 753 38 57
www.syntech.com.pl
NIP 517 240 60 98 REGON 020385869

KRYSZYNA GADOMSKA
17.06.2008r.
Specjalista ds. dokumentacji

Z up. Dolnośląskiego
Wojewódzkiego Konserwatora Zabytków
we Wrocławiu
mgr Wojciech Kapałczyński
KIEROWNIK DELEGATURY
w Jeleniej Górze

Otrzymują strony postępowania:

1. Gmina Miejska Świeradów-Zdrój, ul. 11-go Listopada 35, 59-850 Świeradów-Zdrój
2. Biuro Projektowe „SYNTECH” Synowiec i Juda Sp.j., ul. Urocza 22, 58-560 Jelenia Góra

Do wiadomości:

1. a/a TW

2. WYKAZ WŁAŚCICIELI ZAJMOWANYCH DZIAŁEK

Nr działki	Właściciel	Adres
obręb 4 Świeradów Zdrój AM3		
84	Gmina Miejska Świeradów Zdrój	ul.11-go Listopada 35, 59-850 Świeradów Zdrój
95/1		
38/4		
62		
obręb 4 Świeradów Zdrój AM5		
1	Gmina Miejska Świeradów Zdrój	ul.11-go Listopada 35, 59-850 Świeradów Zdrój
obręb 4 Świeradów Zdrój AM6		
2	Gmina Miejska Świeradów Zdrój	ul.11-go Listopada 35, 59-850 Świeradów Zdrój

3. MAPY EWIDENCJI GRUNTÓW

STAROSTWO POWIATOWE
w LUBANIU
Wydział Geodezji i Kartografii
59-800 Luban, ul. Mickiewicza 2
tel. (0 75) 64 64 301 do 307
fax (0 75) 64 64 309

Dokument niniejszy jest wrysem z mapy
ewidencyjnej wydanym przez
Starostwo Powiatowe w Lubaniu
nie przeznaczonym do dokonania wpisu
w księdze wieczystej.

Zgodnie z art. 10 ustawy z dnia 17.05.1999r.
Prawo geodezyjne i kartograficzne
(t.j. Dz. U. 2000r. Nr 100, poz.1066, ze zm.)
rozporządzenie, rozporządzenie oraz
reprodukcowanie w celu rozpowszechniania
i rozprowadzenia niniejszej mapy wymaga
zgodzenia Starosty Lubanickiego

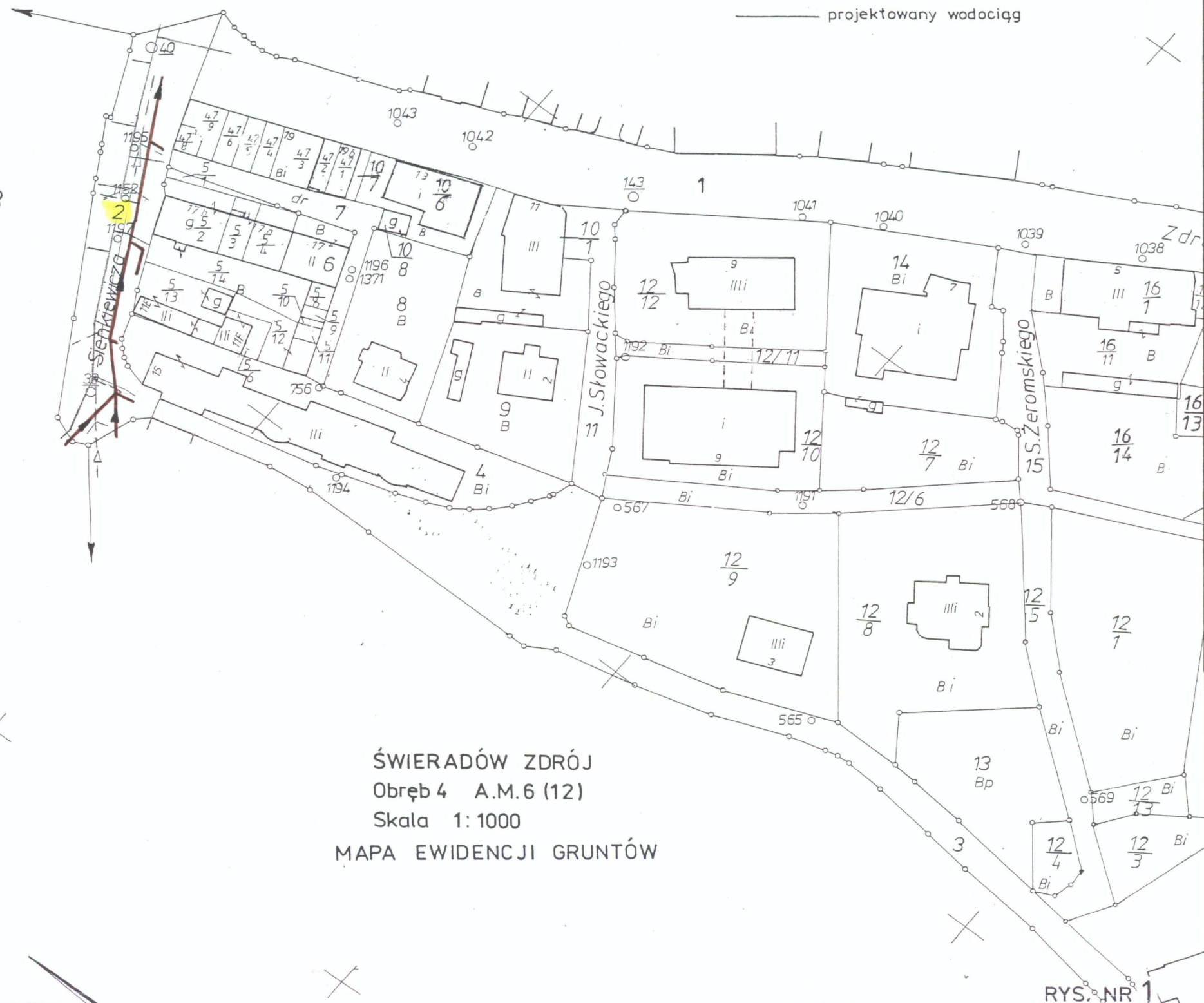
STAROSTA LUBANSKI
[Signature]
[Stamp]

am. 6 (12)

AM 3

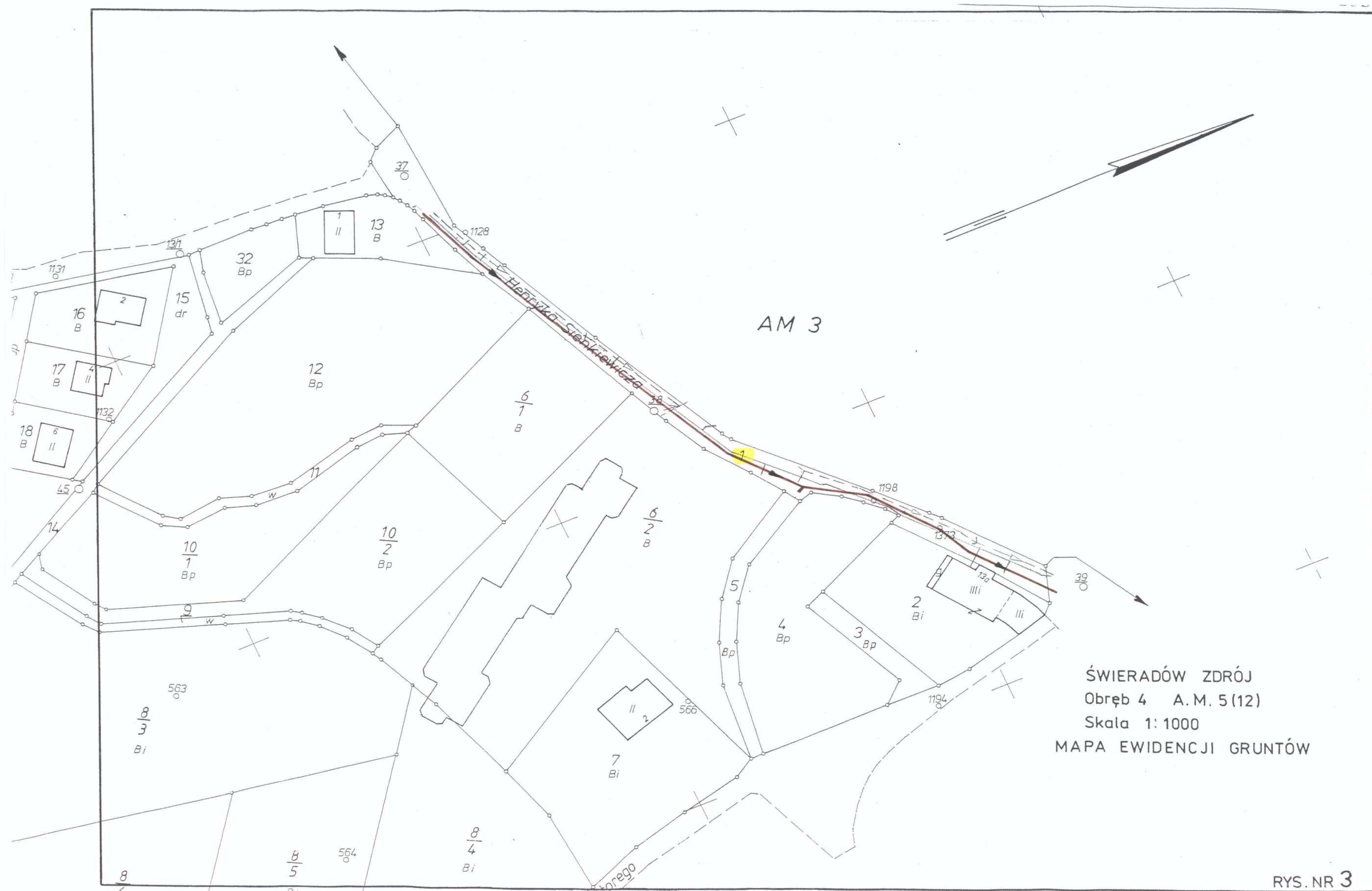
LEGENDA:

- projektowana kanalizacja deszczowa
- projektowana kanalizacja sanitarna
- projektowany wodociąg



ŚWIERADÓW ZDRÓJ
Obręb 4 A.M.6 (12)
Skala 1:1000
MAPA EWIDENCJI GRUNTÓW

RYS. NR 1



4. WYPISY Z EWIDENCJI GRUNTÓW

D2.2. 1344/2008

MIASTO LUBAŃSKI

województwo: dolnośląskie

powiat: lubański

data wydruku: 2009-06-03 12:46:47

Wypis uproszczony z rejestru gruntów


DZIAŁKA: ŚWIERADÓW-ZDRÓJ - OBSZAR .0004.AR_6.1		powierzchnia działki:	0.8340
Id dz.: 021002_1.0004.AR_6.1	numer arkusza mapy:6	numer JR:	G180
WŁAŚCICIELE/WŁADAJĄCY działką: 1			
UDZIAŁ: 1/1		charakter stanu władania: właściciel	
GMINA ŚWIERADÓW ZDRÓJ			
59-311			
UDZIAŁ: 1/1		charakter stanu władania: gospodarowanie	
BURMISTRZ MIASTA ŚWIERADÓW ZDRÓJ			
DZIAŁKA: ŚWIERADÓW-ZDRÓJ - OBSZAR .0004.AR_5.1		powierzchnia działki:	0.1890
Id dz.: 021002_1.0004.AR_5.1	numer arkusza mapy:5	numer JR:	G180
WŁAŚCICIELE/WŁADAJĄCY działką: 1			
UDZIAŁ: 1/1		charakter stanu władania: właściciel	
GMINA ŚWIERADÓW ZDRÓJ			
59-311			
UDZIAŁ: 1/1		charakter stanu władania: gospodarowanie	
BURMISTRZ MIASTA ŚWIERADÓW ZDRÓJ			
DZIAŁKA: ŚWIERADÓW-ZDRÓJ - OBSZAR .0004.AR_6.2		powierzchnia działki:	0.1634
Id dz.: 021002_1.0004.AR_6.2	numer arkusza mapy:6	numer JR:	G180
WŁAŚCICIELE/WŁADAJĄCY działką: 2			
UDZIAŁ: 1/1		charakter stanu władania: właściciel	
GMINA ŚWIERADÓW ZDRÓJ			
59-311			
UDZIAŁ: 1/1		charakter stanu władania: gospodarowanie	
BURMISTRZ MIASTA ŚWIERADÓW ZDRÓJ			
DZIAŁKA: ŚWIERADÓW-ZDRÓJ - OBSZAR .0004.AR_9.13		powierzchnia działki:	0.7365
Id dz.: 021002_1.0004.AR_9.13	numer arkusza mapy:9	numer JR:	G180
WŁAŚCICIELE/WŁADAJĄCY działką: 13			
UDZIAŁ: 1/1		charakter stanu władania: właściciel	
GMINA ŚWIERADÓW ZDRÓJ			
59-311			
UDZIAŁ: 1/1		charakter stanu władania: gospodarowanie	
BURMISTRZ MIASTA ŚWIERADÓW ZDRÓJ			
DZIAŁKA: ŚWIERADÓW-ZDRÓJ - OBSZAR .0004.AR_3.38/4		powierzchnia działki:	0.0941
Id dz.: 021002_1.0004.AR_3.38/4	numer arkusza mapy:3	numer JR:	G147
WŁAŚCICIELE/WŁADAJĄCY działką: 38/4			
UDZIAŁ: 1/1		charakter stanu władania: właściciel	
GMINA ŚWIERADÓW ZDRÓJ			
59-311			
UDZIAŁ: 1/1		charakter stanu władania: gospodarowanie	
BURMISTRZ MIASTA ŚWIERADÓW ZDRÓJ			

ZA ZGODNOŚĆ

ZA ZGODNOŚĆ
Z ORYGINAŁEM

Strona: 1


 BIURO PROJEKTOWE
SYNTECH
 SYNOWIEC I JUDA SP. J.
 58-580 Jelenia Góra, ul. Urocza 22
 tel. (75) 753 38 86 fax (75) 753 38 57
 www.syntech.com.pl
 NIP 611-260-69-98 REGON 020385869


 KRYSZYNA GADOWSKA
 4.06.2009r.
 Specjalista ds. dokumentacji

DZIAŁKA: ŚWIERADÓW-ZDRÓJ - OBSZAR .0004.AR_3.62

powierzchnia działki: 0.0793

Id dz.: 021002_1.0004.AR_3.62

numer arkusza mapy: 3

numer JR: G180

WŁAŚCICIELE/WŁADAJĄCY działką: 62

UDZIAŁ: 1/1

charakter stanu władania: właściciel

GINA ŚWIERADÓW ZDRÓJ

59-311

UDZIAŁ: 1/1

charakter stanu władania: gospodarowanie

BURMISTRZ MIASTA ŚWIERADÓW ZDRÓJ

DZIAŁKA: ŚWIERADÓW-ZDRÓJ - OBSZAR .0004.AR_3.84

powierzchnia działki: 0.1836

Id dz.: 021002_1.0004.AR_3.84

numer arkusza mapy: 3

numer JR: G180

WŁAŚCICIELE/WŁADAJĄCY działką: 84

UDZIAŁ: 1/1

charakter stanu władania: właściciel

GINA ŚWIERADÓW ZDRÓJ

59-311

UDZIAŁ: 1/1

charakter stanu władania: gospodarowanie

BURMISTRZ MIASTA ŚWIERADÓW ZDRÓJ

DZIAŁKA: ŚWIERADÓW-ZDRÓJ - OBSZAR .0004.AR_3.95/1

powierzchnia działki: 0.1285

Id dz.: 021002_1.0004.AR_3.95/1

numer arkusza mapy: 3

numer JR: G373

Dokumenty:

rodzaj: Księga wieczysta

sygnatura(numer): 14103

WŁAŚCICIELE/WŁADAJĄCY działką: 95/1

UDZIAŁ: 1/1

charakter stanu władania: właściciel

GINA ŚWIERADÓW ZDRÓJ

59-311

UDZIAŁ: 1/1

charakter stanu władania: gospodarowanie

BURMISTRZ MIASTA ŚWIERADÓW ZDRÓJ

KLAUZULE

Niniejszy dokument nie podlega opłacie skarbowej na podstawie art. 3 ustawy o opłacie skarbowej z dnia 16 listopada 2006 r. (Dz.U.Nr 225, poz. 1635)


wydruk sporządzony przez: Karina Wysocka-Gleb

KWG

z up. STAROSTY
KWG
Karina Wysocka-Gleb
REFERENT

**ZA ZGODNOŚĆ
Z ORYGINAŁEM**

 BIURO PROJEKTOWE
SYNTECH
SYNOWIEC I JUDA SP. J.
58-500 Jelenia Góra, ul. Urocza 22
tel. (75) 753 38 56 fax (75) 753 38 57
www.syntech.com.pl
NIP 611-260-69-98 REGON 020385869

 **KRYSTYNA GADOWSKA**
4.06.2009r. *KG*
Specjalista ds. dokumentacji

Strona: 2

5. UPRAWNIENIA BUDOWLANE

URZĄD GOSPODARSTWA
w Jeleniej Górze
WYDZIAŁ PLANOWANIA PRZEMISŁOWEGO
URBANISTYKI, ARCHITEKTURY
I NADZORU BUDOWLANEGO

Jelenia Góra, dnia 15 maja 1987

Nr 1716/87

DECYZJA O STWIERDZENIU PRZYGOTOWANIA ZAWODOWEGO
do pełnienia samodzielnych funkcji technicznych w budownictwie

Na podstawie § 4 ust. 2, § 7 i § 13 ust. 1 pkt 4 lit. a rozporządzenia Ministra Gospodarki Terenowej i Ochrony Środowiska z dnia 20 lutego 1975 r. w sprawie samodzielnych funkcji technicznych w budownictwie (Dz.U. Nr 8, poz. 46) stwierdza się, że:

Obywatel(ka) URSZULA SYNOWIEC
(imię i nazwisko)

magister inżynier inżynierii Środowiska
(tytuł naukowy — zawodowy)

urodzony(a) dnia 6 lipca 1953 r. w Jeleniej Górze

posiada przygotowanie zawodowe upoważniające do wykonywania samodzielnej funkcji

projektanta
(rodzaj funkcji)

w specjalności instalacyjno-inżynierskiej
(rodzaj specjalności technicznej do budowlanej)

w zakresie sieci sanitarnych z ograniczeniem do sieci wod.-kan.

(specjalizacja zawodowa)

MA-BUA/14
WA Kr. MA-BUA-14 z. 2871-79

RZG Ustrzyki 899-79 9.100

ZA ZGODNOŚĆ
Z ORYGINAŁEM

 **BIURO PROJEKTOWE**
SYNTECH
SYNOWIEC I JUDA SP. J.
58-500 Jelenia Góra, ul. Uroczna 22
tel. (75) 753 38 56 fax (75) 753 38 57
www.syntech.com.pl
NIP 611-260-69-98 REGON 020385869

 **KRYSTYNA GADOWSKA**
4.06.2008r. 
Specjalista ds. dokumentacji

Obywatel(ka) Urszula Synowiec jest upoważniony(a) do:

(imię i nazwisko)

- 1/ sporządzania projektów sieci.
- 2/ w budownictwie osób fizycznych - dokierowania, nadzorowania, kontrolowania budowy i robót, kierowania i kontrolowania wytwarzania konstrukcyjnych elementów budowlanych oraz oceniania i badania stanu technicznego w zakresie sieci.

GŁÓWNY ARCHITECT W OJEWÓWCE

mgr inż. arch. Przemysław Krawczyk
DZIAŁ NADZORU I KONTROLI
SZKICOWANIA I KONTROLA
1. KIEROWNICZKA I KONTROLA
Urzędu Wojewódzkiego w Jeleniej Górze

Otrzymuje:

1. Ob. U. Synowiec, Jelenia Góra, ul. W. Stwosza 26/21

2. a/a.

Urszula Synowiec
4.06.37. *[signature]*



(podpis i pieczęć)

ZA ZGODNOŚĆ
Z ORYGINAŁEM



BIURO PROJEKTOWE
SYNTECH

SYNOWIEC I JUDA-SP. J.

58-500 Jelenia Góra, ul. Urocza 22
tel. (75) 753 38 56 fax (75) 753 38 57
www.syntech.com.pl
NIP 611-260-69-98 REGON 020385869



KRYSZYNA GADOWSKA

4.06.2008 *[signature]*
Specjalista ds. dokumentacji

Jelenia Góra, dnia 29 grudnia 1982.

Nr 1070/82

DECYZJA O STWIERDZENIU PRZYGOTOWANIA ZAWODOWEGO
do pełnienia samodzielnych funkcji technicznych w budownictwie

Na podstawie § 4 ust. 2, § 5 ust. 1, § 6 ust. 1, § 7 z ogł. § 13 ust. 1 pkt 4 lit. a
rozporządzenia Ministra Gospodarki Terenowej i Ochrony Środowiska z dnia 20 lutego 1975 r.
w sprawie samodzielnych funkcji technicznych w budownictwie (Dz.U. Nr 8, poz. 46) stwierdza
się, że:

Obywatel(ka) Anna Kasol
(imię i nazwisko)

magister inżynier urządzeń sanitarnych
(tytuł naukowy — zawodowy)

urodzony(a) dnia 26 lipca 1946 r. w Aschaffenburgu - Niemcy

posiada przygotowanie zawodowe upoważniające do wykonywania samodzielnej funkcji

projektanta oraz kierownika budowy i robót
(rodzaj funkcji)

w specjalności instalacyjno-inżynieryjnej
(rodzaj specjalności techniczno-budowlanej)

w zakresie sieci sanitarnych z ograniczeniem do sieci wodociagowych

i kanalizacyjnych
(specjalizacja zawodowa)

MA-BUA/14
WA Kr. MA-BUA-14 z. 2871-79

RZG Ustrzyki 899-79 9.100

**ZA ZGODNOŚĆ
Z ORYGINAŁEM**

 BIURO PROJEKTOWE
SYNTECH
SYNOWIEC I JUDA SP. J.
58-500 Jelenia Góra, ul. Urocza 22
tel. (75) 753 38 56 fax (75) 753 38 57
www.syntech.com.pl
NIP 621-000-00-00 REGON 020385869



KRYSTYNA GADOWSKA
4.06.2008r.
Specjalista ds. dokumentacji

Obywatel(ka) Anna Kamel jest upoważniony(a) do:
(imię i nazwisko)

- 1/ sporządzania projektów sieci wodociągowych i kanalizacyjnych uzbrojenia terenu,
- 2/ w budownictwie osób fizycznych - do kierowania, nadzorowania i kontrolowania budowy, kierowania i kontrolowania wytwarzania konstrukcyjnych elementów budowlanych oraz oceniania i badania stanu technicznego sieci wodociągowych i kanalizacyjnych,
- 3/ kierowania, nadzorowania i kontrolowania budowy i robót, kierowania i kontrolowania wytwarzania konstrukcyjnych elementów sieci oraz oceniania i badania stanu technicznego w zakresie sieci wodociągowych i kanalizacyjnych uzbrojenia terenu,
- 4/ sporządzania w budownictwie osób fizycznych projektów sieci wodociągowych i kanalizacyjnych

Otrzymuje:

Ob. Anna Kamel
ul. Moniuszki 1/16
58-506 Jelenia Góra



(podpis i pieczęć)

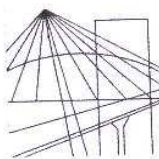
**ZA ZGODNOŚĆ
Z ORYGINAŁEM**

 **SYNTECH**
SYNOWIEC I JUDA SP. J.
58-500 Jelenia Góra, ul. Urocza 22
tel. (75) 753 38 56 fax (75) 753 38 57
www.syntech.com.pl
NIP 611-260-69-98 REGON 020385869

 **KRYSZYNA GADOWSKA**
4.06.2008r. *kgm*
Specjalista ds. dokumentacji

6. ZAŚWIADCZENIA O PRZYNALEŻNOŚCI DO IZBY INŻYNIERÓW BUDOWNICTWA

ZA ZGODNOŚĆ
Z ORYGINAŁEM



DOLNOŚLĄSKA
OKRĘGOWA
I Z B A
INŻYNIERÓW
BUDOWNICTWA

PROJEKTOWE
SYNTECH
SYNOWIEC I JUDA SP. J.
58-500 Jelenia Góra, ul. Uroczna 22
tel. (75) 753 38 56 fax (75) 753 38 57
www.syntech.com.pl

KRYSTYNA GADOWSKA
4.06.2008
Specjalista ds. dokumentacji

2008-11-26
Wrocław, dn.

ZAŚWIADCZENIE

Urszula Synowiec
Pan/Pani
nazwisko rodowe
miejsce zamieszkania **ul. Miłosza 36**
58-560 Jelenia Góra

jest członkiem
Dolnośląskiej Okręgowej Izby Inżynierów Budownictwa
DOS/IS/0393/01
o numerze ewidencyjnym
i posiada wymagane ubezpieczenie od odpowiedzialności cywilnej.

Niniejsze zaświadczenie jest ważne
2009-01-01 do dnia **2009-12-31**
od dnia do dnia

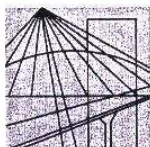
DOLNOŚLĄSKA OKRĘGOWA
IZBA INŻYNIERÓW BUDOWNICTWA

Jerzy Jasieńko
Przewodniczący Rady
(pieczęć i podpis Przewodniczącego Rady DOIIB)

Termin ważności niniejszego zaświadczenia można sprawdzić
na stronie www.piib.org.pl w zakładce „Lista członków”

ZA ZGODNOŚĆ
Z ORYGINAŁEM

BIURO PROJEKTOWE
SYNTECH
SYNOWIEC I JUDA SP. J.
58-500 Jelenia Góra, ul. Urocza 22
tel. (75) 753 38 56 fax (75) 753 38 57
www.syntech.com.pl
NIP 611-260-69-98 REGON 020385869



DOLNOŚLĄSKA
OKRĘGOWA
I Z B A
INŻYNIERÓW
BUDOWNICTWA

KRYSZYNA GADAWSKA
4.06.2009r.
Specjalista ds. dokumentacji

Wrocław, dn. 2009-02-11

ZAŚWIADCZENIE

Pan/Pani **Anna Kamel**
nazwisko rodowe
miejsce zamieszkania **ul. Moniuszki 1/16**
58-506 Jelenia Góra

jest członkiem
Dolnośląskiej Okręgowej Izby Inżynierów Budownictwa
o numerze ewidencyjnym **DOŚ/IS/1649/02**
i posiada wymagane ubezpieczenie od odpowiedzialności cywilnej.

Niniejsze zaświadczenie jest ważne
od dnia **2009-01-01** do dnia **2009-06-30**

DOLNOŚLĄSKA OKRĘGOWA
IZBA INŻYNIERÓW BUDOWNICTWA

Mgr inż. Kazimierz Hoznar
V-ce Przewodniczący Rady

(pieczęć i podpis Przewodniczącego Rady DOIIB)

Termin ważności niniejszego zaświadczenia można sprawdzić
na stronie www.piiib.org.pl w zakładce „Lista członków”

50-114 Wrocław ul. Odrańska 22, tel. +48 71 337 62 30, fax +48 71 337 62 30, www.piiib.org.pl, e-mail: ds@piiib.org.pl