




Fot. 1 Widok na teren położony w rejonie ulicy Zacisze, działka nr ewid. 21/239.




Fot. 2 Widok na teren położony rejonie ulic Zakopiańskiej i Źródlanej.



Fot. 3 Widok na teren położony w rejonie ulic A. Asnyka, Br. Czecha i Marii Skłodowskiej-Curie.



Fot. 4 Teren opracowania w rejonie ul. Heleny Marusarzówny, działki nr ewid. 31, 33.




Fot. 5 Widok na zabudowę (szkoła) przy ul. Józefa Piłsudskiego.



Fot. 6 Widok na zabudowę przy ul. ulicy Sienkiewicza.





Fot. 7 Widok na teren położony w przy ul. Józefa Piłsudskiego, działki nr ewid. 26, 28, 31/2, 34, 35;



Fot. 8 Widok na teren opracowania położony na działce nr ewid. 22/3.



Fot. 9 Widok na teren opracowania dz. nr ewid. 6.



Fot. 10 Roślinność na terenie opracowania przy ul. ulicy Sienkiewicza.