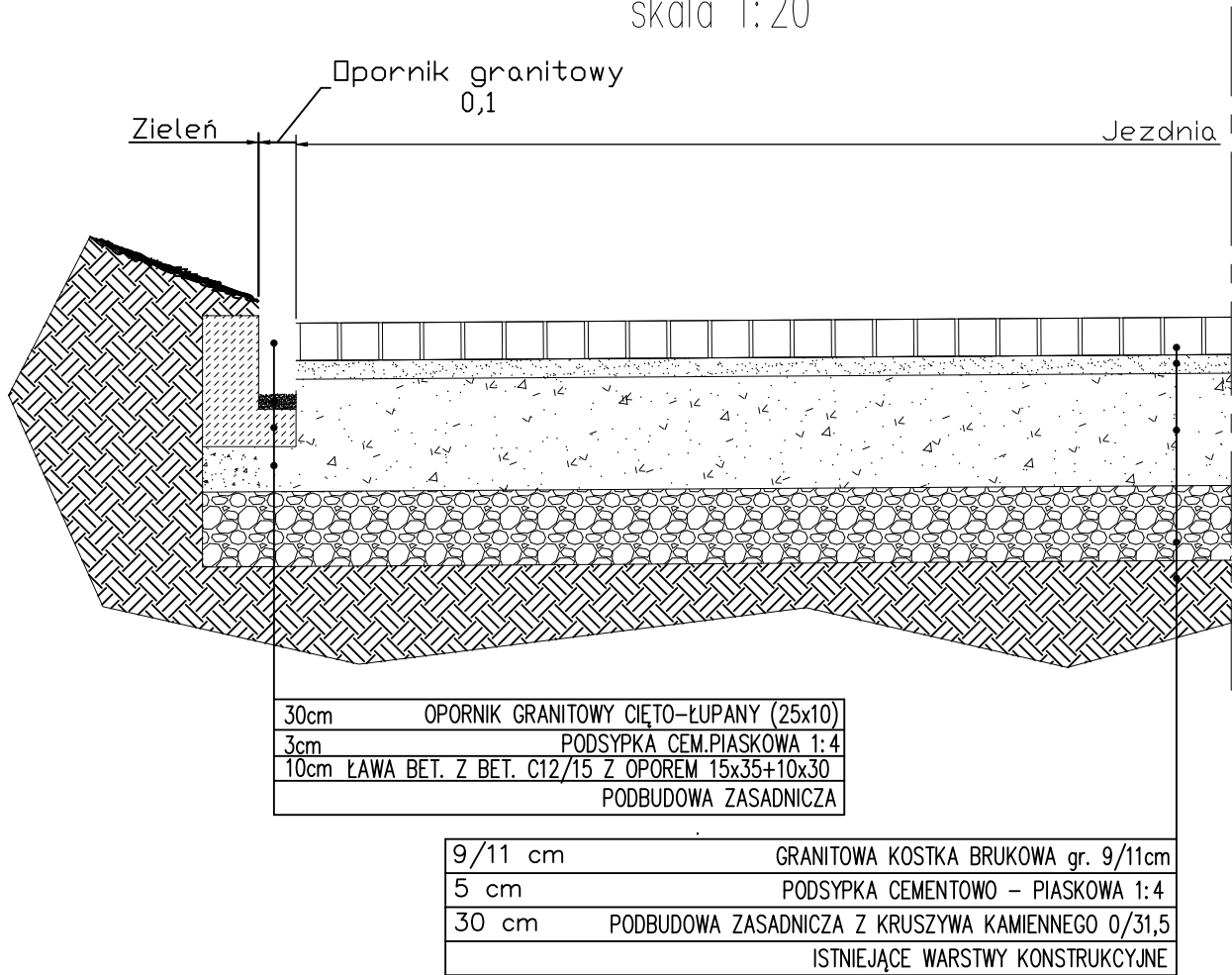
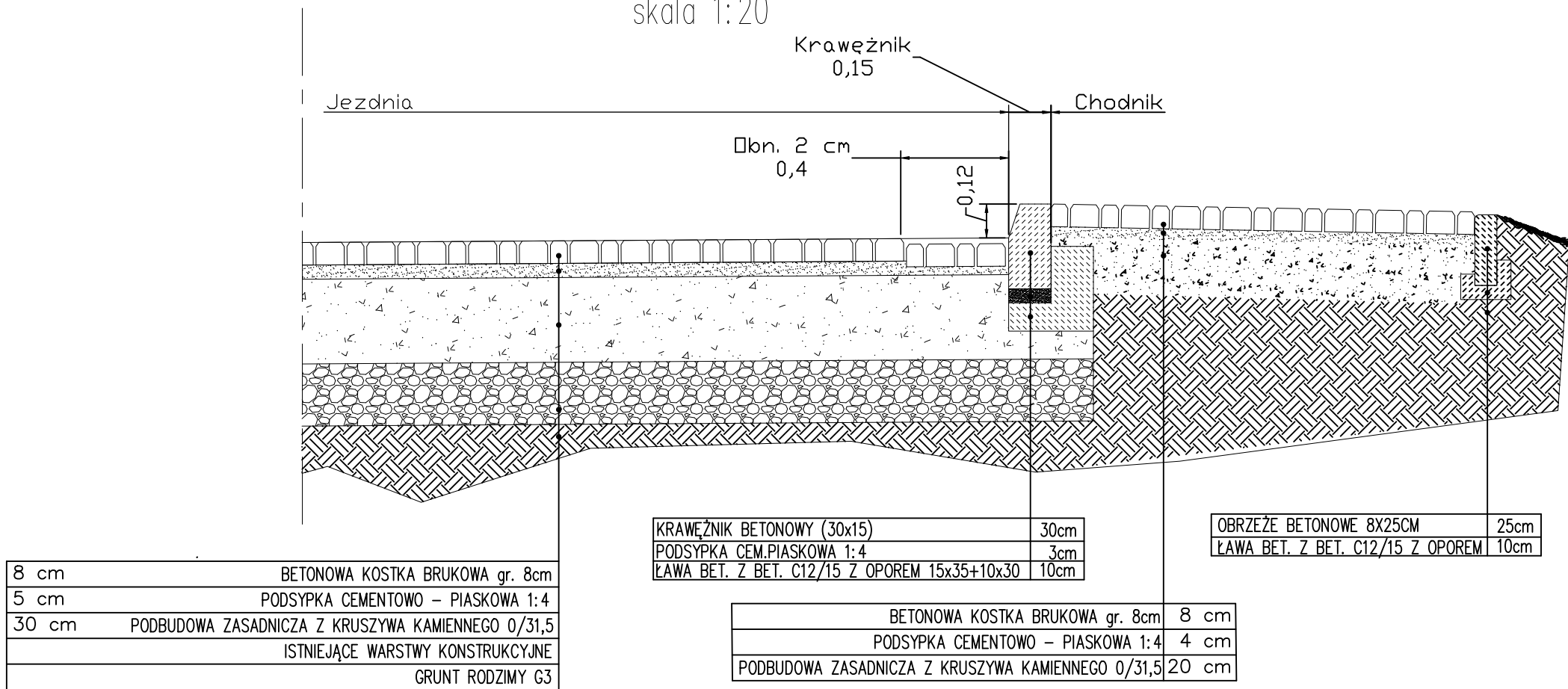


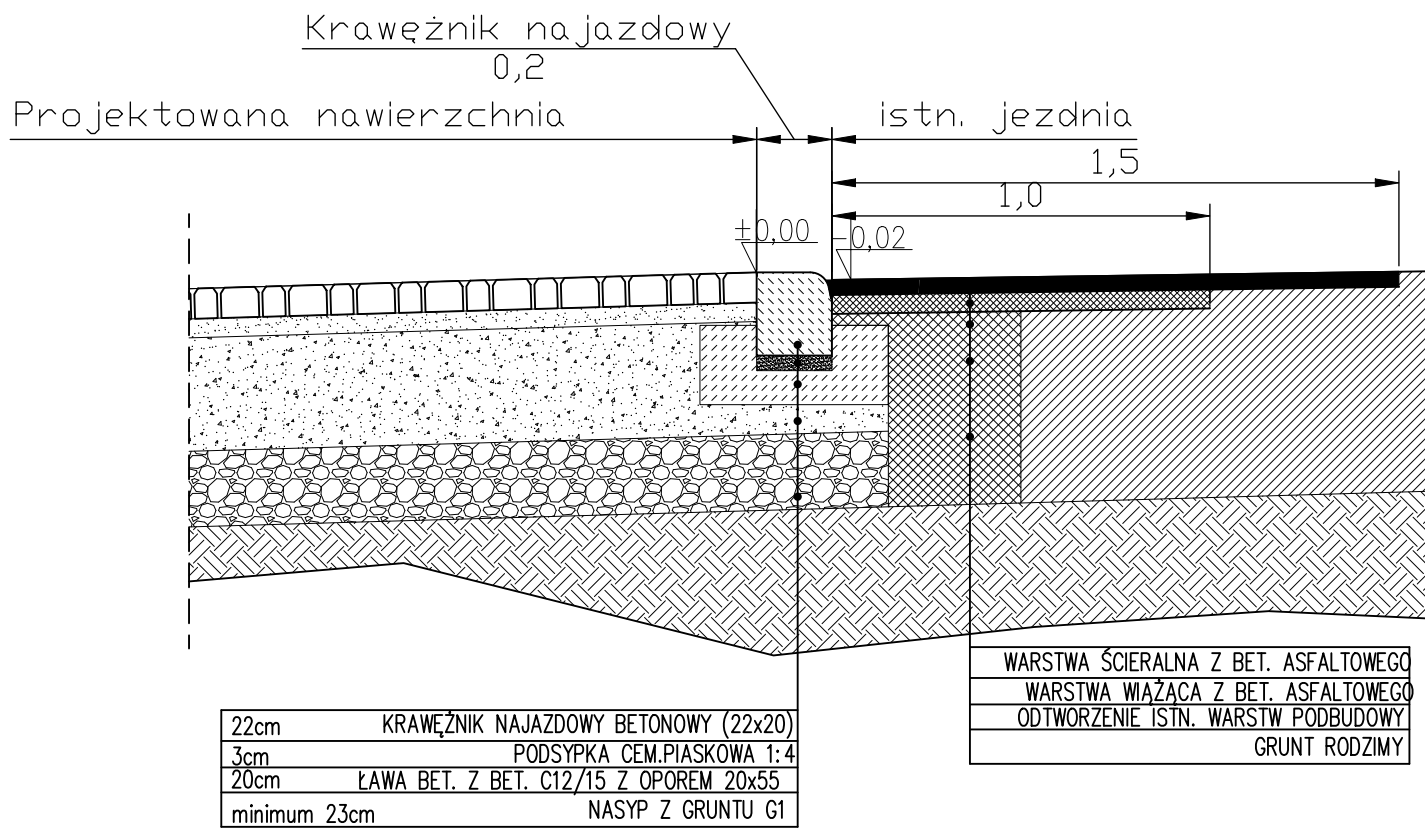
Przekrój poprzeczny nawierzchni z kostki granitowej
skala 1:20



Przekrój poprzeczny nawierzchni z kostki betonowej
skala 1:20



Przekrój w miejscu połączenia z nawierzchnią bitumiczną
skala 1:20



tytuł opracowania / obiekt					
Rewitalizacja parków i obszaru uzdrowiska Czerniawa-Zdrój					
i Przebudowa ulic Izerskiej, Sanatoryjnej, Spadzistej i Górzystej na deptak uzdrowiskowy.					
adres inwestycji / działka / obręb					
dz.nr 47, 49, obr.1,AM7, obr.1, nr 4,6/3,35/1,AM1,obr.2, dz.nr 21,25,26,27,30,34,35, 15/1,24/1, 15/2, 31/2, 31/4, 37/3,AM2, obr.2, dz.nr 3,6,7,1/4,1/7 AM8, obr.2, dz. nr 11,22 AM9 ,obr.2 , ewid. 021002 1, Świeradów-Zdrój, m. Świeradów-Zdrój					
inwestor / adres					
Gmina Miejska Świeradów-Zdrój, ul. 11 Listopada 35, 59-850 Świeradów-Zdrój					
jednostka projektowa					
		P.P.H.U. HANDBUD S.C. 59-500 Złotoryja, ul. Świerkowa 4; biuro: 59-220 Legnica, ul. Działkowa 78/1 tel. +48 76 854 98 04 e-mail: biuro@handbud.net www.handbud.net			
projektanci					
imię i nazwisko		nr uprawnień / specjalność		podpis	
projektował	mgr inż. Łukasz Kulickowski	upr. bud. do projektowania bez ograniczeń w specjalności inżynierii drogowej nr decyzji DOŚ/0223/PBD/22			
sprawdził					
stadium		tytuł rysunku			
ZGŁOSZENIE		PRZEKROJE KONSTRUKCYJNE			
branża					
DROGI					
skala		nr projektu		stadium	
format		branża		nr rysunku	
data		indeks			
1:50		A2		2023.02.10	
		—		ZGŁ D D02 —	
Wszelkie prawa do dokumentu i zawartych tu informacji zostały zastrzeżone. Powielanie, używanie i udostępnianie osobom trzecim bez zezwolenia jest zabronione.					