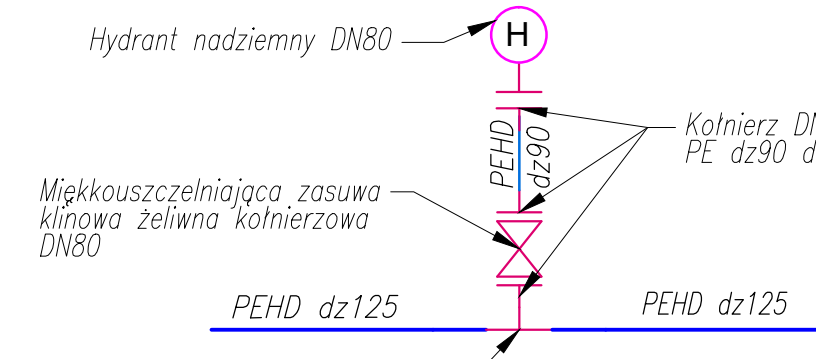









WĘZŁY: W2, W6, W10



OZNACZENIA

- | | |
|---|--|
|  | granice działek ewidencyjnych |
|  | numery działek ewidencyjnych objętych opracowaniem |
|  | istniejąca sieć wodociągowa woD150 |
| | projektowana sieć wodociągowa |
| | projektowane przyłącza wodociągowe do budynków |
|  | projektowana rura osłonowa |
|  | projektowany hydrant nadziemny DN80 |
|  | projektowany węzeł wodociagowy |

 <p>Biuro Projektów i Usług Budownictwa ADJ PROJEKT 69-800 LEŚNA UL. KOŚCIUSZKI 5/2A</p>	Numeracja rysunku:	01	17.12.2019 r.
	Skala rysunku:	1:500	
	Stadium dokumentacji:	PROJEKT BUDOWLANY	
	PROJEKT ZAGOSPODAROWANIA TERENU		
	TEMAT RYSUNKU:		
NAMICA ZADANIA:		BUDOWA WODOCIĄGU W UL. GÓRZYSTEJ W ŚWIERDOWIE-ŻDRÓJ	
ADRES: (LOKALIZACJA):		DNZR 3.4/1, 5/1, 5/2, 6, 7, 8/1, 8/2, 10, 12/1, 13, 15, 16, 17, 17.2, 18, 18A, GBR-000 ŚWIERDOW-ŻDRÓJ	
INWESTOR: (ZAMAWIAJĄCY):		GMINA MIEJSKA ŚWIERDOW-ŻDRÓJ UL. 11 LISTOPADA 35, 59-850 ŚWIERDOW-ŻDRÓJ	
ZESPÓŁ AUTORSKI:		IMI I NAZWISKO:	POPIOS: DATA
PROJEKTANT :		mgr inż. Jarek Deroc uzupełnienie do przedłożonego przez agencję w szczególności zintegrowany z planem 64705053 0018 0050-00500000	
SPRAWDZAJĄCY:		mgr inż. Anna De-Kisielewicz uzupełnienie do przedłożonego przez agencję w szczególności zintegrowany z planem 13812 0018 0050-005020013	
ASYSTENT PROJEKTANTA:		mgr inż. Ewa Rajczak	

Wzrostanie składowe w stosunku do poprzedniej edycji: 100% (100% dla składowej, 100% dla składowej