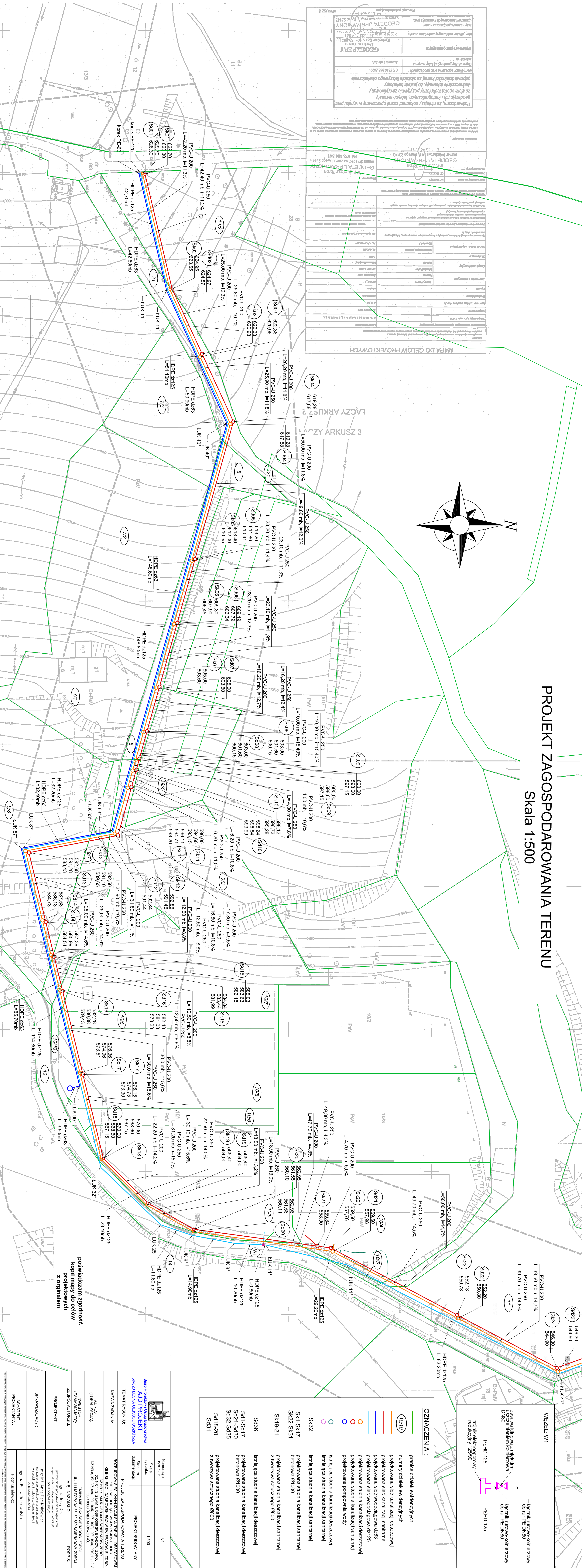
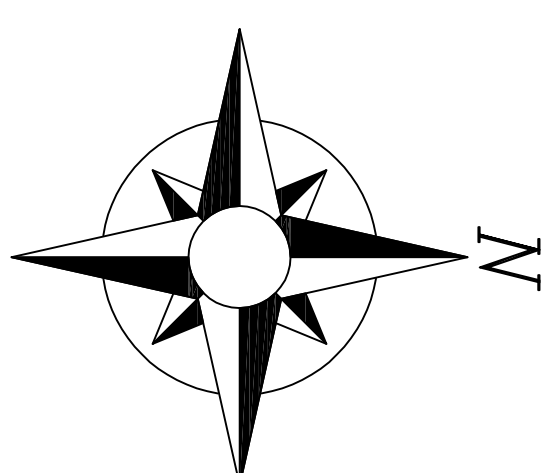













# PROJEKT ZAGOSPODAROWANIA TERENU

Skala 1:500



OZNACZENIA :	
	granice działek ewidencyjnych
	numery działek ewidencyjnych
	projektowanego sieci kanalizacji deszczowej
	projektowanego sieci wodociągowej dŚŚ3
	projektowanego sieci wodociągowa dz 725
	projektowanego studnia kanalizacji deszczowej
	projektowanego studnia kanalizacji sanitarnej
	projektowana pompownia wody
	istniejąca studnia kanalizacji deszczowej
	istniejąca studnia kanalizacji sanitarnej
	istniejąca studnia kanalizacji sanitarnej
SK32	projektowana studnia kanalizacji sanitarnej
SK1-SK17	projektowana studnia kanalizacji deszczowej
SK22-SK31	projektowana studnia kanalizacji sanitarnej
SK19-21	projektowana studnia kanalizacji sanitarnej
SK36	istniejąca studnia kanalizacji deszczowej
SD1-SD17	projektowana studnia kanalizacji deszczowej
SD21-SK30	projektowana studnia kanalizacji deszczowej
SD32-SK35	projektowana studnia kanalizacji deszczowej
SD18-20	projektowana studnia kanalizacji deszczowej
SD31	z tworzywa sztucznego Ø900
	z tworzywa szklanego Ø900

[illegible]