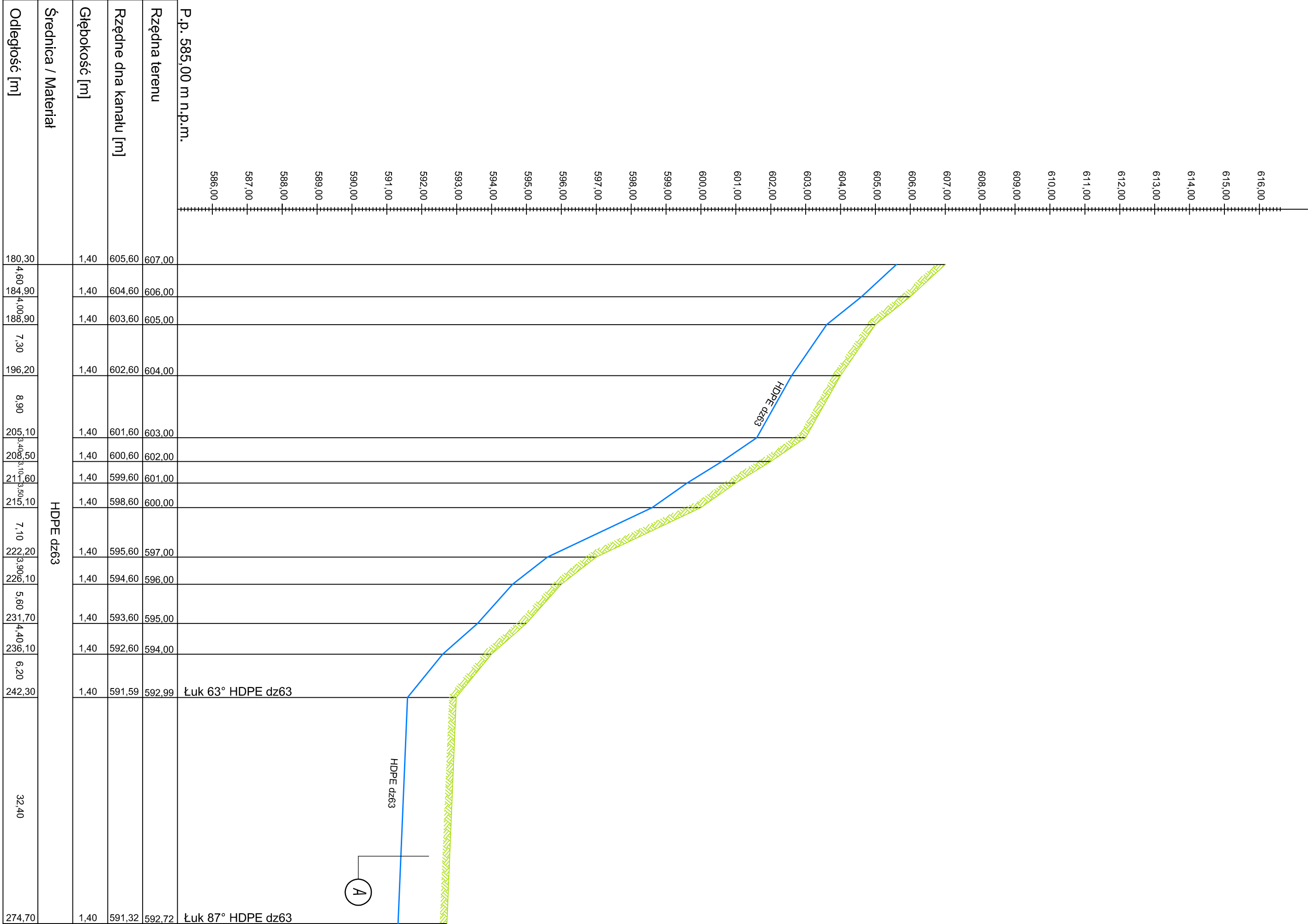
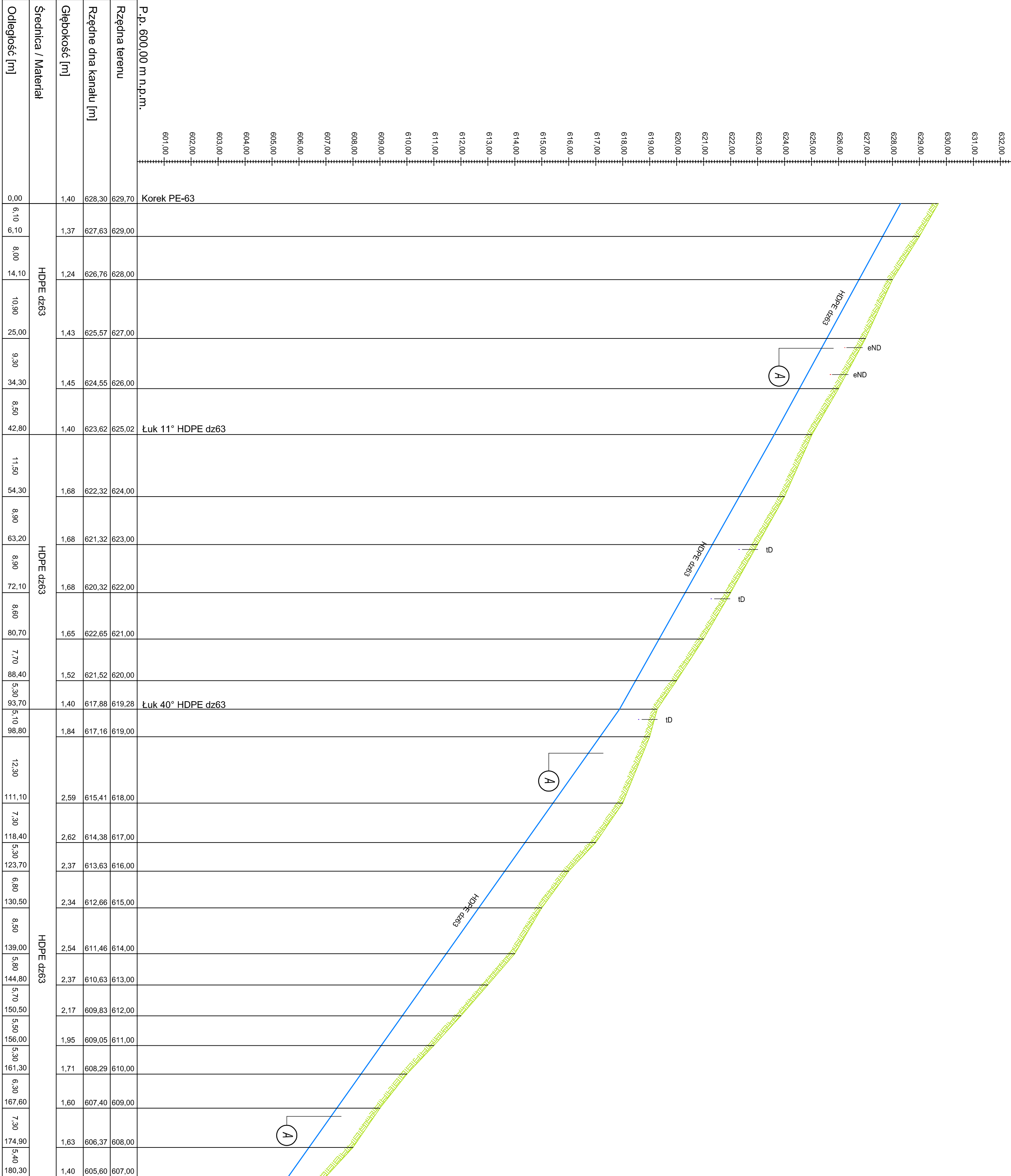
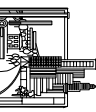


PROFIL PODŁUŻNY SIECI WODOCIĄGOWEJ dz63 PW1
SKALA 1:100/500



	Numeracja rysunku:	05
	Skala rysunku:	1:100/500
Biurowo Projektowa Usług Budowlanych A&D PROJEKT 59-420 LESNA UL. KOŚCIUSZKI 52A	Stadium dokumentacji:	PROJEKT BUDOWLANY
	TEMAT RYSUNKU:	PROFIL PODŁUŻNY SIECI WODOCIĄGOWEJ dz63 PW1
NAZWA ZADANIA:	ROZBUDOWA SIECI KANALIZACJI SANITARNEJ I DESZCZOWEJ DN42 KŁUSKOWO DĘBNOŚCIE I W ŚWIERKOWIE ZDRÓJ	
ADRES (LOKALIZACJA):	DZ. NR 11.14.4.008.008 ŚWIERKOWO-ZDRÓJ GMINA MIEJSKA ŚWIERKOWO-ZDRÓJ DZ. NR 4.92.97.98.104.105.106.107.108.109.110.11.12.14.2.	
INWESTOR (ZAMAWIAJĄCY):	GMINA MIEJSKA ŚWIERKOWO-ZDRÓJ UL. 11 LISTOPADA 35. 59-450 ŚWIERKOWO-ZDRÓJ	
ZESPÓŁ AUTORSKI:	IMIĘ I NAZWISKO:	PODPIS:
PROJEKTANT:	mgr inż. Jęży Dec	
uprawnienia do projektowania bez ograniczeń w specjalności architektura, branża i zagospodarowanie terenowe		
DOKŁADNOŚĆ: 1:100/500		
SPRAWDZAJĄCY:	mgr inż. Anna Dęć-Kisielewicz	
uprawnienia do projektowania bez ograniczeń w specjalności architektura, branża i zagospodarowanie terenowe		
DOKŁADNOŚĆ: 1:100/500		
ASYSTENT PROJEKTANTA:	mgr inż. Beata Dobrowolska	
13.11.2020 r.		

OZNACZENIA:

- projektowana sieć wodociągowa HDPE dz63
- ukształtowanie terenu
- kolizja z siecią energetyczną
- kolizja z siecią telekomunikacyjną

A

Taśma PCV niebieska z wkładką metalową

Warstwa gruntu rodzimego gr. 20 cm

Warstwa płaskowa gr. 10cm

Rura HDPE dz63

Podsyпка płaskowa gr. 10cm