

**ZARZĄD  
WOJEWÓDZTWA DOLNOŚLĄSKIEGO**

**ZARZĄDCA DRÓG WOJEWÓDZKICH**

Dolnośląska Służba Dróg i Kolei we Wrocławiu  
ul. Krakowska 28, 50-425 Wrocław

ZP.8035.252.2017

Wrocław, dnia 05.12.2017r.

**DECYZJA Nr ZP / 0240 / I / 640 / 2017**

Na podstawie art. 39 ust.3, 3a ustawy z dnia 21 marca 1985r o drogach publicznych (Dz.U. z 2016r. poz. 1440 ze zm.) i art. 104 ustawy z dnia 14 czerwca 1960r. Kodeks postępowania administracyjnego (Dz.U. z 2017r. poz. 1257), a także Uchwały Zarządu Województwa Dolnośląskiego Nr 3277/V/17 z dnia 17 stycznia 2017r. w sprawie udzielenia Pani Elżbiecie Makarowskiej – Kierownikowi Działu Ochrony Pasa Drogowego w Dolnośląskiej Służbie Dróg i Kolei we Wrocławiu, pełnomocnictwa do wydawania decyzji administracyjnych przewidzianych Ustawą z dnia 21 marca 1985r. o drogach publicznych, Województwo Dolnośląskie – Dolnośląska Służba Dróg i Kolei we Wrocławiu na wniosek i rzecz:

**Gmina Miejska Świeradów-Zdrój**

ul. 11 Listopada 35

**59-850 Świeradów-Zdrój**

wyraża zgodę na lokalizację **projektowanej kanalizacji sanitarnej w pasie drogowym drogi wojewódzkiej Nr 358 w miejscowości Świeradów Zdrój, ul. Grunwaldzka** następujących warunkach:

1. Uzgodnienie dotyczy lokalizacji w pasie drogowym drogi wojewódzkiej Nr 358 w miejscowości Świeradów Zdrój, ul. Grunwaldzka (dz. nr 1 AM2, obr. 0005 Świeradów Zdrój) projektowanej kanalizacji sanitarnej dla potrzeb budynków zlokalizowanych na działkach nr 26, 27 obr. 0005 Świeradów Zdrój. Lokalizację sieci przedstawiono na opieczętowanym planie sytuacyjnym w skali 1:500, który stanowi załącznik graficzny do niniejszej decyzji.
2. Zezwala się na lokalizację sieci kanalizacji sanitarnej w jezdni i chodniku drogi wojewódzkiej Nr 358 oraz na wykonanie metodą wykopu otwartego na głębokości min. 1,5 m.
3. Po zakończeniu prac konstrukcję naruszonej jezdni i chodnika należy odtworzyć na długości i szerokości prowadzonych prac z uwzględnieniem klina odłamu.
4. Naruszone nawierzchnie odtworzyć wg opracowanego projektu odtworzenia nawierzchni, uzgodnionego w DSDiK we Wrocławiu, przy zastosowaniu nowych lub pełnowartościowych materiałów, posiadających certyfikaty lub deklarację zgodności z Polską Normą z zachowaniem warunków technicznych Rozporządzenia Ministra Transportu i Gospodarki Morskiej z dnia 2 marca 1999r. w sprawie warunków technicznych, jakim powinny odpowiadać drogi publiczne i ich usytuowanie (Dz.U. z 2016r., poz. 124). Informacje dotyczące średniego dobowego ruchu na drogach wojewódzkich są dostępne na stronie internetowej DSDiK we Wrocławiu, w zakładce Infrastruktura.
5. Prace należy prowadzić bez wstrzymywania ruchu na drodze wojewódzkiej Nr 358.
6. W trakcie prowadzenia robót należy zachować pieszy ciąg komunikacyjny oraz dojazdu do posesji.
7. Trasę projektowanej sieci poza pasem drogowym drogi wojewódzkiej Nr 358 należy uzgodnić z właścicielami poszczególnych gruntów.
8. Wszelkie uszkodzenia urządzeń związanych z funkcjonowaniem drogi wynikające z prowadzonych prac i nieusunięte przez wykonawcę będą usuwane na koszt inwestora.
9. Wszelkie naruszone nawierzchnie pasa drogowego drogi wojewódzkiej należy odtworzyć i przywrócić do właściwego stanu technicznego z zachowaniem warunków technicznych rozporządzenia Ministra Infrastruktury Transportu i Gospodarki Morskiej z dnia 2 marca 1999r. w sprawie warunków technicznych, jakim powinny odpowiadać drogi publiczne i ich usytuowanie (Dz.U. z 2016r., poz. 124).
10. Prace ziemne w pasie drogowym nie mogą być prowadzone w okresie, gdy temperatura otoczenia jest niższa niż 0°C oraz przy przemarzniętym gruncie.
11. Zasypywanie wykopów po robotach ziemnych wykonać zgodnie z PN-S-02205 zagęszczając grunt warstwami, co 30cm. Zagęszczenie gruntu wykonać ze szczególną starannością, przy użyciu sprzętu mechanicznego.
12. W trakcie robót zabrania się nawożenia ziemi na jezdnię. W przypadku powstania takiej sytuacji należy natychmiast oczyścić ją z gruntu.
13. DSDiK nie ponosi odpowiedzialności za kolizje z urządzeniami obcymi znajdującymi się w pasie drogowym. Lokalizację tych urządzeń ustalić z ich użytkownikami.
14. Decyzja obowiązuje w okresie 2 lat i traci ważność w przypadku nie dotrzymania podanych warunków.
15. Zgodnie z art. 40 ust. 5 ustawy z dnia 21 marca 1985r. o drogach publicznych (Dz.U. z 2016r. poz. 1440) za umieszczanie w pasie drogowym urządzeń infrastruktury technicznej niezwiązanej z potrzebami zarządzania drogami lub potrzebami ruchu drogowego, zarząd drogi będzie pobierał opłatę za każdy rok umieszczania urządzenia w pasie drogowym, przy czym za umieszczenie urządzenia przez okres krótszy niż rok opłata obliczana jest proporcjonalnie do liczby dni umieszczania urządzenia w pasie drogowym.

**Uzasadnienie**

W dniu 10.11.2017r. do Dolnośląskiej Służby Dróg i Kolei we Wrocławiu wpłynął wniosek Gminy Miejskiej Świeradów Zdrój z prośbą o uzgodnienie lokalizacji w pasie drogowym drogi wojewódzkiej Nr 358 w miejscowości Świeradów Zdrój, ul. Grunwaldzka (dz. nr 1 AM2, obr. 0005 Świeradów Zdrój) projektowanej kanalizacji sanitarnej dla potrzeb budynków

*Dec*



zlokalizowanych na działkach nr 26, 27 obr. 0005 Świeradów Zdrój. Strona do wniosku dołączyła: kopię wypisu z rejestru gruntów dla działek objętych inwestycją oraz plan sytuacyjny w skali 1:500 z naniesioną lokalizacją projektowanej sieci kanalizacji sanitarnej.

Zgodnie z art. 39 ust. 3 ustawy z dnia 21 marca 1985r o drogach publicznych (Dz.U. z 2016r., poz. 1440 ze zm.) dopuszcza się lokalizowanie w pasie drogowym obiektów budowlanych lub urządzeń niezwiązanych z potrzebami zarządzania drogami lub potrzebami ruchu drogowego, co może nastąpić wyłącznie za zezwoleniem właściwego zarządcy drogi. Z uwagi na zaprojektowanie przedmiotowego urządzenia z zapewnieniem zachowania niezbędnych parametrów dla przedmiotowej drogi, akceptuje się lokalizację projektowanej sieci kanalizacji sanitarnej zgodnie z przedłożonym załącznikiem graficznym. Niniejsza decyzja określa warunki lokalizowania w pasie drogowym ww. urządzenia, biorąc pod uwagę konieczność ochrony pasa drogowego przed negatywnymi skutkami oddziaływania urządzenia oraz możliwości zmniejszenia wartości użytkowej drogi w wyniku jego umieszczenia.

Uwzględniając powyższe organ postanowił zezwolić stronie na lokalizację projektowanego urządzenia infrastruktury technicznej w pasie drogowym drogi wojewódzkiej Nr 358 w miejscowości Świeradów Zdrój, ul. Grunwaldzka, co nie powinno wpłynąć negatywnie na układ drogowy przy zachowaniu warunków określonych w decyzji.

#### Pouczenie

Od niniejszej decyzji służy odwołanie do Samorządowego Kolegium Odwoławczego we Wrocławiu za pośrednictwem Dyrektora Dolnośląskiej Służby Dróg i Kolei we Wrocławiu, ul. Krakowska 28, 50-425 Wrocław, w terminie 14 dni od daty doręczenia. Wszelką korespondencję prosimy kierować na powyższy adres.

Zgodnie z art. 127a ustawy z dnia 14 czerwca 1960r. Kodeks postępowania administracyjnego (Dz.U. z 2017r. poz. 1257) w trakcie biegu terminu do wniesienia odwołania strona może zrzec się prawa do wniesienia odwołania wobec organu administracji publicznej, który wydał niniejszą decyzję. Z dniem doręczenia organowi administracji publicznej oświadczenia o zrzeczeniu się prawa do wniesienia odwołania przez ostatnią ze stron postępowania, decyzja staje się ostateczna i prawomocna.

1. Powyższa decyzja nie jest zezwoleniem na zajęcie pasa drogowego celem wykonania robót. Przed przystąpieniem do robót należy wystąpić do zarządcy drogi z wnioskiem o wydanie zezwolenia na zajęcie pasa drogowego zgodnie z Rozporządzeniem Rady Ministrów z dnia 1 czerwca 2004 r. w sprawie określenia warunków udzielania zezwoleń na zajęcie pasa drogowego (Dz. U. z 2016r. poz. 1264) powołując się na niniejszą decyzję.
2. Jeżeli inwestycja opisana w niniejszej decyzji wymaga sporządzenia projektu odtworzenia nawierzchni to projekt odtworzenia nawierzchni należy uzgodnić z DSDiK przed złożeniem wniosku o opinię do projektu organizacji ruchu, jeśli zajęcie pasa wpływa na ruch drogowy lub ogranicza widoczność na drodze albo powoduje wprowadzenie zmian w istniejącej organizacji ruchu pojazdów lub pieszych lub przed złożeniem wniosku o opinię do sposobu zabezpieczenia zajmowanego pasa drogowego.
3. Do wniosku o wydanie zezwolenia na zajęcie pasa drogowego należy dołączyć zatwierdzony projekt organizacji ruchu, jeżeli zajęcie pasa drogowego wpływa na ruch drogowy lub ogranicza widoczność na drodze albo powoduje wprowadzenie zmian w istniejącej organizacji ruchu pojazdów lub pieszych.
4. Inwestor przed rozpoczęciem robót budowlanych zobowiązany jest do uzyskania pozwolenia na budowę lub zgłoszenia budowy albo wykonania robót budowlanych.
5. Jeżeli inwestycja wymaga uzyskania pozwolenia na budowę, inwestor jest zobowiązany do uzgodnienia z zarządcą drogi, przed uzyskaniem pozwolenia na budowę, projektu budowlanego obiektu lub urządzenia, o którym mowa w niniejszej decyzji.
6. Inwestor przed rozpoczęciem robót budowlanych zobowiązany jest do uzyskania zezwolenia zarządcy drogi na zajęcie pasa drogowego, dotyczącego prowadzenia robót w pasie drogowym lub na umieszczenie w nim obiektu lub urządzenia.
7. W trakcie prowadzonych prac zabrania się parkowania pojazdów na jezdni drogi wojewódzkiej za wyjątkiem maszyn niezbędnych do realizacji określonego w decyzji zadania.
8. W przypadku kolizji projektowanego w pasie drogowym drogi wojewódzkiej urządzenia, o którym mowa w niniejszej decyzji, z przebudową lub remontem drogi wojewódzkiej, zgodnie z art. 39 ust. 5 ustawy z dnia 21 marca 1985r. o drogach publicznych (tj. Dz.U. z 2016r. poz. 1440), jeżeli budowa, przebudowa lub remont drogi wymaga przełożenia urządzenia, koszt tego przełożenia ponosi jego właściciel.

#### Załączniki:

- opieczetowany projekt zagospodarowania terenu z naniesioną lokalizacją projektowanej kanalizacji sanitarnej w skali 1:500 – 1 egz.
- wniosek na zajęcie pasa drogowego (druk)

#### Otrzymują:

1. Gmina Miejska Świeradów-Zdrój, ul. 11 Listopada 35, 59-850 Świeradów-Zdrój
2. ZSJG w/m
3. ZP a/a

Sprawę prowadzi / Sporządziła: Elżbieta Druszczyk, tel. 71 39 17 177, e-mail: elzbieta.druszczyk@dsdik.wroc.pl



Z up. ZARZĄDZU  
WOJEWÓDZTWA DOLNOŚLĄSKIEGO  
KIEROWNIK DZIAŁU  
OCHRONY PRAW DROGOWYCH  
Elżbieta Makarowska

Zwolniono z opłaty skarbowej na podstawie  
załącznika do Ustawy o opłacie skarbowej  
z dnia 16 listopada 2006 r.  
(Dz.U. Nr 225, poz. 1635 ze zmianami)  
05 GRU. 2017  
data  
Elżbieta Druszczyk  
podpis

## UWAGA !

Jednostka wprowadzająca organizację ruchu zobowiązana jest do zawiadomienia organu zarządzającego ruchem, zarząd drogi oraz właściwego Komendanta Policji o terminie jej wprowadzenia, co najmniej na 7 dni przed dniem wprowadzenia organizacji ruchu - §12 ust. 1 Rozporządzenia Ministra Infrastruktury z dnia 23 września 2003 r. w sprawie szczegółowych warunków zarządzania ruchem na drogach oraz wykonywania nadzoru nad tym zarządzaniem (Dz. U. z 2003r., nr 177 poz. 1729).

### Wykaz załączników do złożenia wraz z wnioskiem:

1. Projekt organizacji ruchu zastępczego i docelowego (jeśli jest wymagany) uzgodniony i zatwierdzony zgodnie z rozporządzeniem Ministra Infrastruktury z dnia 23 września 2003 r. (Dz. U. z 2003r. Nr 177, poz. 1729) jeżeli zajęcie pasa drogowego wpływa na ruch drogowy lub ogranicza widoczność na drodze albo powoduje wprowadzenie zmian w istniejącej organizacji ruchu pojazdów lub pieszych, natomiast jeżeli roboty nie wpływają na ruch drogowy należy przedłożyć plan sytuacyjny w skali 1:500 lub 1:1000 z zaznaczonym miejscem i wymiarami planowanej powierzchni zajęcia pasa drogowego wraz z informacją o sposobie zabezpieczenia robót na czas trwania prac.
2. Harmonogram robót prowadzonych w pasie drogowym, zwłaszcza w przypadkach etapowego prowadzenia robót (zgodny z przedłożonym projektem organizacji ruchu zastępczego) wg wzoru:

Etap	Termin	Rodzaj elementu pasa drogowego	Wymiar zajęcia			Rzut poziomy umieszczanych urządzeń			
			dł.	x	szer.		x		Rodzaj urządzenia
		np. jezdnia	m	x	m	m	x	m	np. wodociąg
		np. chodnik	m	x	m	m	x	m	np. gazociąg
		np. pobocze	m	x	m	szt.	x	m <sup>2</sup>	np. słup/studnia Ø.....

3. Oświadczenie o:
  - a) posiadaniu ważnego pozwolenia na budowę obiektu umieszczanego w pasie drogowym lub
  - b) zgłoszeniu budowy lub prowadzonych robót właściwemu organowi administracji architektoniczno-budowlanej, lub
  - c) zamiarze budowy przyłączy elektroenergetycznych, wodociągowych, kanalizacyjnych, gazowych, ciepłych i telekomunikacyjnych, dla których sporządzono plan sytuacyjny na kopii aktualnej mapy zasadniczej lub mapy jednostkowej przyjętej do państwowego zasobu geodezyjnego i kartograficznego.
4. Kopia uzgodnienia projektu odbudowy nawierzchni po robotach rozkopowych, jeśli wymaga tego uzgodnienie zarządu drogi.
5. Oryginał imiennego pełnomocnictwa lub jego kopię notarialnie potwierdzoną za zgodność z oryginałem (zgodnie z art. 33 §3 i art. 76a §2 Ustawy z dnia 14.06.1960r. – Kpa), jeżeli inwestor zadania (wskazany w pozwoleniu na budowę lub zgłoszeniu) będzie reprezentowany w postępowaniu przez pełnomocnika. Złożenie pełnomocnictwa oraz substytucji pełnomocnictwa (tzw. pełnomocnictwo wtórne) podlega opłacie skarbowej w wysokości 17,00 zł na konto organu podatkowego, właściwego z uwagi na miejsce złożenia dokumentu, którym dla tut. zarządu dróg jest Gmina Wrocław – w kasie urzędu lub rachunek Zwolnienia z opłaty skarbowej za złożenie pełnomocnictwa zgodnie z ustawą i załącznikiem do ustawy z dnia 16 listopada 2006 r. o opłacie skarbowej - cz. IV, kol 4 (Dz.U. z 2016r., poz. 1827).
6. Wypis z Krajowego Rejestru Sądowego lub zaświadczenie o wpisie do ewidencji działalności gospodarczej inwestora, jeżeli jest podmiotem prowadzącym działalność gospodarczą.

Wniosek należy złożyć min. 14 dni przed terminem planowanego zajęcia pasa drogowego uwzględniając czas rozpatrzenia wniosku i doręczenia decyzji administracyjnej.

## UWAGA !

Złożenie wniosku nie upoważnia do zajęcia pasa drogowego, które może nastąpić po uzyskaniu decyzji zezwalającej na zajęcie pasa drogowego i po protokolarnym przekazaniu terenu przez zarządcę drogi.

Zarządca drogi może zażądać dostarczenia dodatkowych dokumentów.

.....

....., dnia .....

.....

.....

.....

(nazwa i adres inwestora)

.....

.....

.....

(imię, nazwisko i adres pełnomocnika)

**Dolnośląska Służba Dróg i Kolei**

**we Wrocławiu**

**ul. Krakowska 28**

**50-425 Wrocław**

### **OŚWIADCZENIE**

Ja niżej podpisany oświadczam, że

- ☐ posiadam ważne pozwolenie na budowę urządzenia infrastruktury technicznej\*, obiektu budowlanego, reklamy\* umieszczanego w pasie drogowym, lub
- ☐ dokonałem zgłoszenia budowy lub prowadzonych robót związanych z umieszczeniem urządzenia infrastruktury technicznej\*, obiektu budowlanego, reklamy\* właściwemu organowi administracji architektoniczno-budowlanej, lub
- ☐ zamierzam prowadzić budowę przyłącza elektroenergetycznego\*, wodociągowego\*, kanalizacyjnego\*, gazowego\*, ciepłego\* i telekomunikacyjnego\*, dla którego sporządzono plan sytuacyjny na kopii aktualnej mapy zasadniczej lub mapy jednostkowej przyjętej do państwowego zasobu geodezyjnego i kartograficznego.

Powyższe dotyczy urządzenia infrastruktury technicznej\*, obiektu budowlanego\*, reklamy\* objętego wnioskiem o wydanie zezwolenia na zajęcie pasa drogowego drogi wojewódzkiej Nr..... w miejscowości....., ul. .... w celu wykonania następujących robót:

.....  
.....  
.....

**\* Niepotrzebne skreślić**

.....  
(podpis i pieczęć inwestora lub pełnomocnika)

....., dnia .....

.....  
.....  
(Imię i nazwisko / oznaczenie firmy<sup>1</sup>)

.....  
(adres<sup>2</sup>)

NIP / PESEL<sup>3</sup> .....

.....  
(Telefon kontaktowy Inwestora)

**Dolnośląska Służba Dróg i Kolei**  
**we Wrocławiu**  
**ul. Krakowska 28**  
**50-425 Wrocław**

### WNIOSEK

o wydanie zezwolenia na zajęcie pasa drogowego drogi wojewódzkiej nr ..... w miejscowości  
....., ul. .... w celu:

**A. prowadzenia robót w pasie drogowym / spoza pasa drogowego \*** tj. ....

.....  
(określenie rodzaju przewidywanych robót)

Wnioskowany termin zajęcia pasa drogowego w celu

- ☐ prowadzenia robót w pasie drogowym wraz z wykonaniem całości prac i odbudową konstrukcji nawierzchni oraz wykonania oznakowania poziomego, pionowego zgodnie z projektem organizacji ruchu docelowego zajmowanych elementów pasa drogowego \*
- ☐ prowadzenia robót spoza pasa drogowego \*  
od dn. .... do dn. .... / wg harmonogramu \*

**B. umieszczenia w pasie drogowym urządzeń infrastruktury technicznej** niezwiązanych z potrzebami zarządzania drogami lub potrzebami ruchu drogowego, tj. ....

.....  
(określenie rodzaju umieszczanego urządzenia)

Planowany okres umieszczenia urządzenia infrastruktury technicznej niezwiązanej z potrzebami zarządzania drogami lub potrzebami ruchu drogowego określám na czas:

- w roku bieżącym: od dn. .... do dn. 31.12.20.....r.
- oraz w latach następnych: na okres ..... lat, tj. do dn. 31.12. ....r. / na czas nieokreślony \*

Uzgodnienie lokalizacji urządzenia infrastruktury technicznej w pasie drogowym drogi wojewódzkiej:  
decyzja Nr ..... z dn. ...., znak.....

**\*) Niepotrzebne skreślić**

Osoba odpowiedzialna za prowadzenie robót, w tym za zabezpieczenie i oznakowanie zgodne z projektem organizacji ruchu zastępczego:

Imię i nazwisko .....

zamieszkały(a) .....  
(dokładny adres)

telefony kontaktowe: .....  
(służbowy) (prywatny)

### ZESTAWIENIE ELEMENTÓW ZAJĘCIA PASA DROGOWEGO

Rodzaj i obmiar elementów (teren zajęty obejmuje cały plac budowy tj. miejsce wykopu, odkładu, urobku, składowania materiałów, powierzchnię zajęta przez sprzęt, barakowozy itp.):

a) JEZDNIA: długość ..... [m] szerokość ..... [m] \*

b) CHODNIK: długość ..... [m] szerokość ..... [m] \*

c) POBOCZE: długość ..... [m] szerokość ..... [m] \*

d) RZUT POZIOMY URZĄDZENIA INFRASTRUKTURY TECHNICZNEJ:

długość ..... [m] szerokość (średnica) ..... [m]

lub

☐ wg złączonego harmonogramu (w przypadku etapowania robót) \*

W imieniu inwestora występuje pełnomocnik: tak / nie (niepotrzebne skreślić)

.....  
.....  
.....

(imię, nazwisko, adres do korespondencji pełnomocnika, telefon kontaktowy, e-mail)

W przypadku gdy o wydanie zezwolenia na zajęcie pasa drogowego ubiega się wspólnota mieszkaniowa należy wypełnić poniższe:

Zarządem/zarządcą<sup>4</sup> Wspólnoty Mieszkaniowej reprezentującą wspólnotę jest:

.....  
.....

(podać nazwę osoby prawnej pełniącej funkcję zarządu wraz z adresem siedziby, jako adresem właściwym do doręczeń lub imię i nazwisko osoby fizycznej, której powierzono zarząd nieruchomością wspólną wraz z adresem właściwym do doręczeń)

<sup>1</sup> Imię i nazwisko podmiotu/-ów występującego/-ych o zajęcie pasa drogowego – Inwestora/-ów wraz z oznaczeniem firmy, pod którą Inwestor prowadzi/-dzą działalność gospodarczą, jeżeli taką działalność prowadzi/-dzą, nazwa podmiotu/-ów występującego/-ych o zajęcie pasa drogowego – Inwestora /-ów

<sup>2</sup> adres podmiotu/-ów występującego/-ych o zajęcie pasa drogowego – Inwestora/-ów lub siedziba podmiotu/-ów występującego/-ych o zajęcie pasa drogowego – Inwestora/-ów, w przypadku podmiotów innych niż osoby fizyczne

<sup>3</sup> NIP lub PESEL podmiotu/-ów występującego/-ych o zajęcie pasa drogowego – Inwestora/-ów [ w przypadku, gdy podmiotem/-ami występującym/-cymi o zajęcie pasa drogowego są wspólnicy spółki cywilnej, czy małżeństwo, podać NIP lub PESEL odpowiednio każdego ze wspólników spółki cywilnej i każdego z małżonków]

<sup>4</sup> Zarząd lub zarządca w rozumieniu przepisów rozdziału 4 ustawy z dnia 24 czerwca 1994 roku o własności lokali (tekst jedn. Dz.U. z 2000 roku Nr 80, poz. 903 z późn. zm.) lub odpowiednio ustawy z dnia 23 kwietnia 1964 roku Kodeks cywilny (Dz.U. z 2014r., poz. 121 z późn. zm.)



# OPRACOWANIE TERENU SKALA 1:500

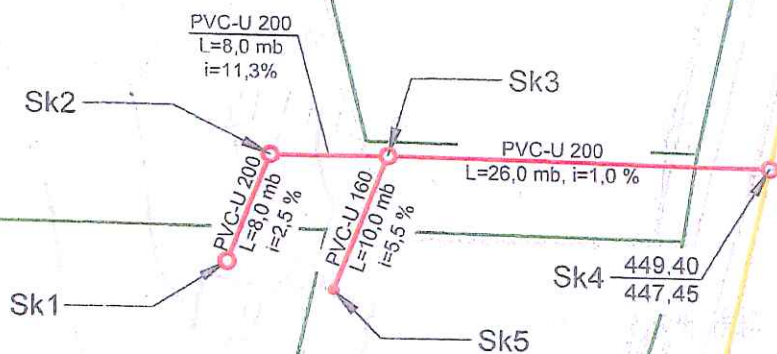





**DOLNOŚLĄSKA SŁUŻBA DRÓG I KOLEI  
WE WROCŁAWIU**

Załącznik Nr. 1 do decyzji Nr. ....

2A/0240/I/640/2017 z dn. 05.12.2017r.

ZP 8035. 252. 2017



 <b>Biuro Projektów i Usług Budownictwa</b> <b>AJD PROJEKT</b> 59-820 LEŚNA UL.KOŚCIUSZKI 5/2A	Numeracja rysunku:	01		
	Skala rysunku:	1:500		
	Stadium dokumentacji:	PROJEKT BUDOWLANY		
TEMAT RYSUNKU:	PLAN ZAGOSPODAROWANIA TERENU			
NAZWA ZADANIA:	BUDOWA SIECI KANALIZACJI SANITARNEJ W UL.GRUNWALDZKIEJ W ŚWIERADOWIE-ZDRÓJ			
ADRES: (LOKALIZACJA):	DZ.NR 26 OBR.0004 AM-12 ŚWIERADÓW- ZDRÓJ DZ.NR 2 OBR.0005 AM-3 ŚWIERADÓW- ZDRÓJ			
INWESTOR: (ZAMAWIAJĄCY):	GMINA MIEJSKA ŚWIERADÓW- ZDRÓJ UL. 11 LISTOPADA 35 59-850 ŚWIERADÓW ZDRÓJ			
ZESPÓŁ AUTORSKI:	IMIĘ I NAZWISKO:	PODPIS:	DATA:	
PROJEKTANT:	mgr inż. Jerzy Dec uprawnienia do projektowania bez ograniczeń w specjalności instalacje sanitarne nr 64/DOŚ/03 DOIIB DOŚ/WM/0165/01		10.08.2017 r.	
OPRACOWAŁ:	inż. Ewa Rajszczak			

Rozstrzygnięcia za i przeciw w sprawie stanowią własność FIRMY i mogą być stosowane, powielane oraz udostępniane naszym trzecim jedynie na podstawie pisemnego zezwolenia FIRMY z zastrzeżeniem wszelkich zmian prawnych

Rozwiązanie zadania w niniejszym opracowaniu stanowi własność FIRMY i niniejsze rozwiązanie, powielanie oraz udostępnianie naszym pracownikom jest zabronione. Rozwiązanie jest własnością FIRMY z zastrzeżeniem wszelkich praw autorskich.

itarna  
sanitarna  
acji sanitarnej  
alizacji sanitarnej  
nej betonowa Ø1000  
nej z tworzywa

# PLAN ZAGOS

26

## OZNACZENIA :

—  
 (26) (2)

—

—

○

○

Sk1, Sk2

Sk3, Sk4

Sk5

granice działek

numery działek

istniejąca kanalizacja

projektowana kanalizacja

istniejąca studnia

projektowana studnia

studnia kanalizacji

studnia kanalizacji  
 sztucznego Ø425