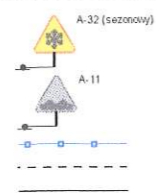
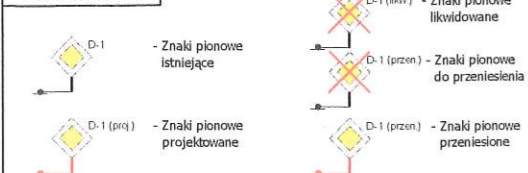
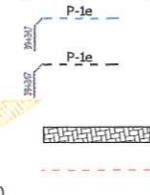


# Oznaczenia:



- Znaki pionowe do ustawienia w sezonie zimowym  
- Znaki pionowe tymczasowe do czasu wyremontowania drogi  
- bariery i wygrozdzenia  
- krawężń jezdni  
- krawężń jezdni (krawężnik)

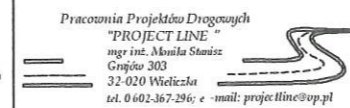


- Znaki poziome proj.  
- Znaki poziome istn.  
- chodniki  
- propozycja lokalizacji zatok autobusowych

## Zamawiający:



## Wykonawca:



## Stadium, temat, adres:

**Projekt stałej organizacji ruchu na drodze wojewódzkiej nr 358 odcinek Włosień - Szklarska Poręba**

Projektował: Imię i Nazwisko

**mgr inż. Monika Stanisław**  
nr upr. MAP/0296/POOD/07

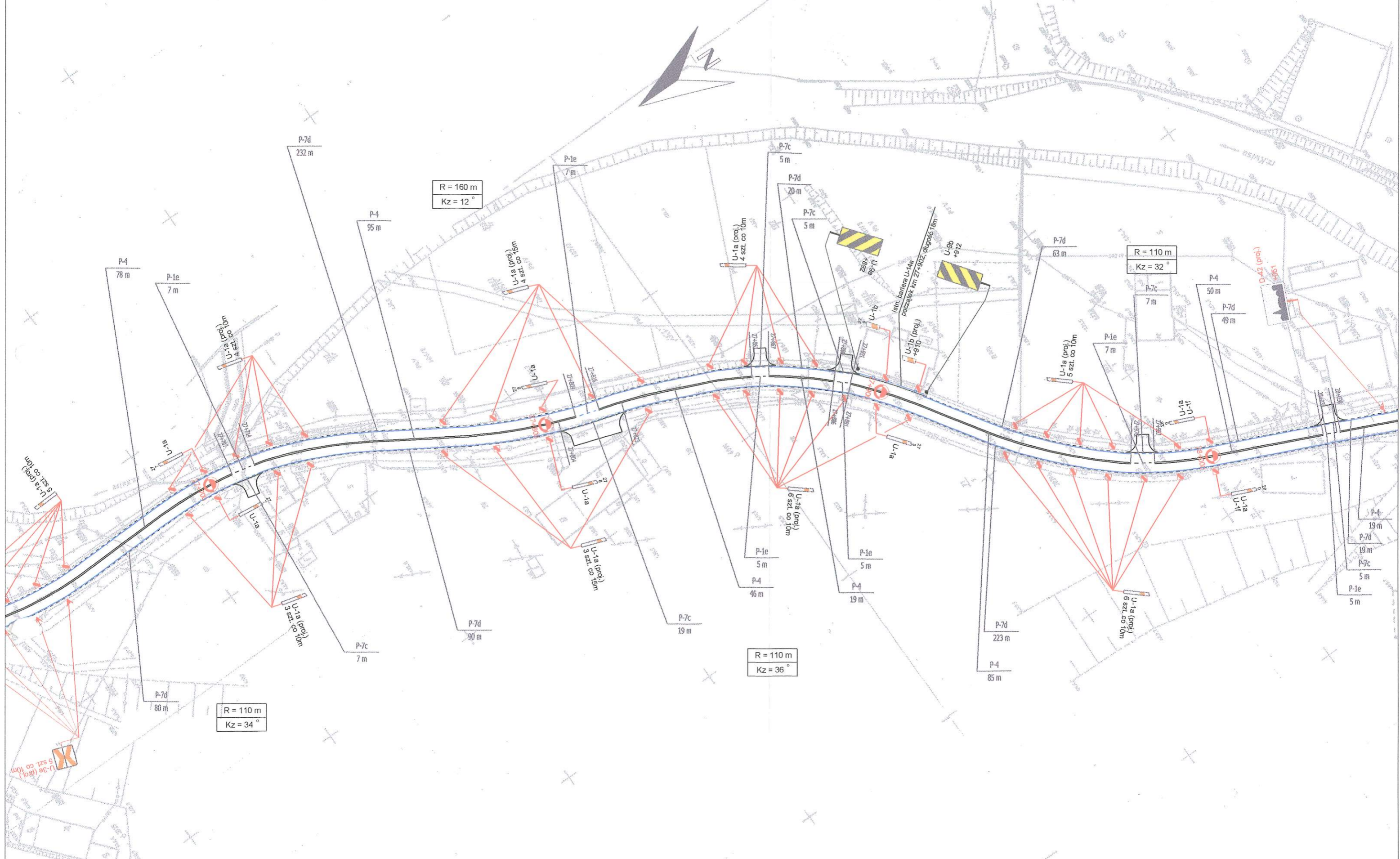
## Objekt, branża:

Przedmiot rysunku:

**Plan sytuacyjny**

Data opracowania: **10.2013**

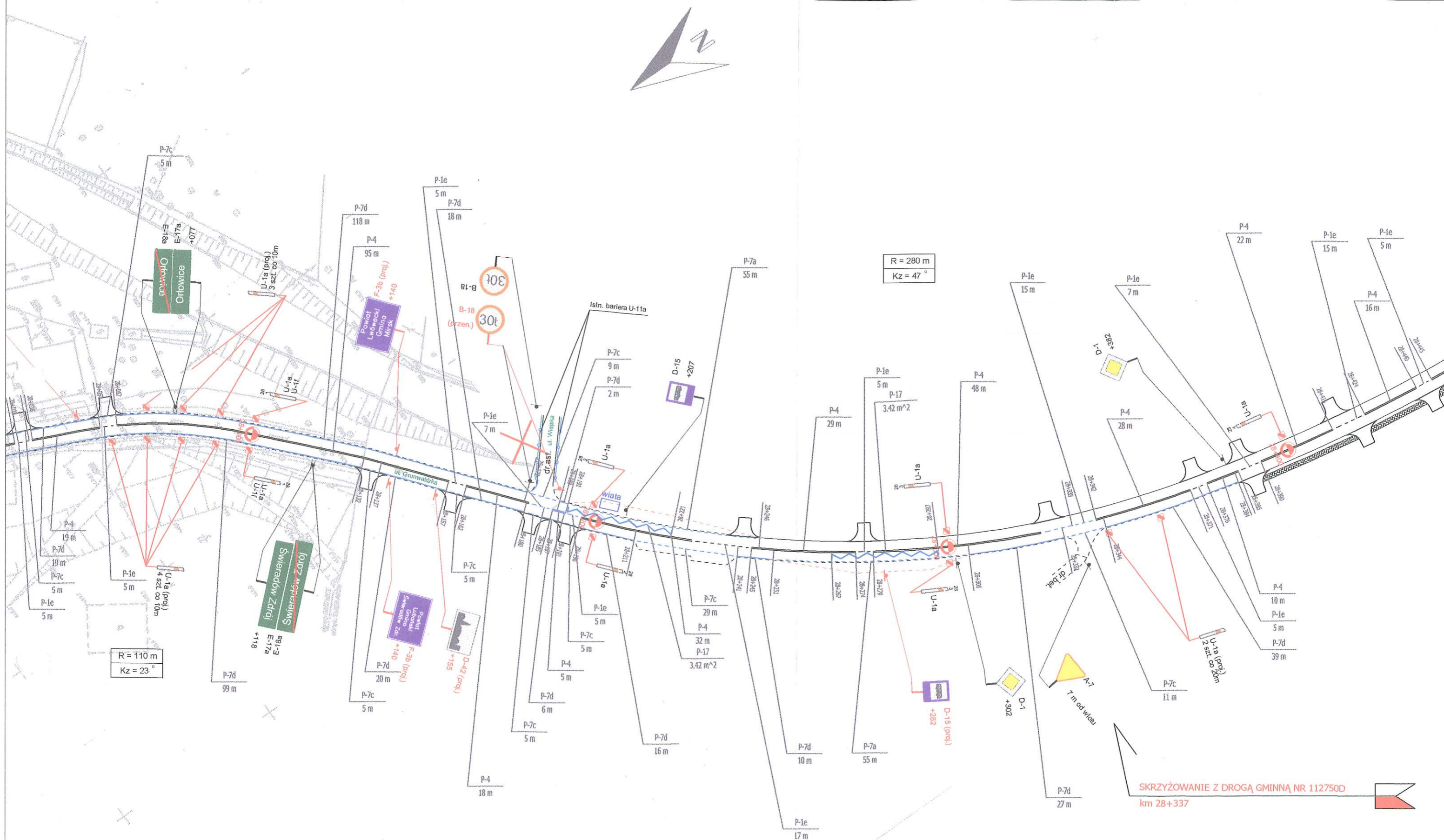
Skala **1 : 1000** rys.nr **74**



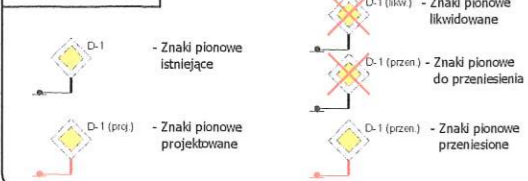
**Oznaczenia:**

	- Znaki pionowe istniejące		- Znaki pionowe do przeniesienia		- Znaki pionowe do ustawienia w sezonie zimowym		- Znaki poziome proj.
	- Znaki pionowe projektowane		- Znaki pionowe przeniesione		- Znaki pionowe tymczasowe do czasu wyremontowania drogi		- Znaki poziome istn.
					- bariery i wygrożenia		- chodniki
					- krawędź jezdni		- propozycja lokalizacji zatok autobusowych
					- krawędź jezdni (krawężnik)		

<b>Zamawiający:</b>  Dolnośląska Służba Dróg i Kolei we Wrocławiu ul. Krakowska 28, 50-425 Wrocław www.dsdik.wroc.pl	<b>Wykonawca:</b> Pracownia Projektów Drogowych "PROJECT LINE" mgr inż. Monika Stanisław Ciepłota 303 32-020 Wieliczka tel. 0 602-367-296; e-mail: projectline@op.pl	<b>Stadium, temat, adres:</b> <b>Projekt stałej organizacji ruchu na drodze wojewódzkiej nr 358 odcinek Włosień - Szklarska Poręba</b> Projektował: Imię i Nazwisko <b>mgr inż. Monika Stanisław</b> nr upr. MAP/0296/POOD/07	<b>Obiekt, branża:</b> <b>Drogowa</b> <b>Przedmiot rysunku:</b> <b>Plan sytuacyjny</b> <b>Data opracowania:</b> <b>10.2013</b> <b>Skala:</b> <b>1 : 1000</b> <b>rys.nr</b> <b>75</b>
--	--	---	--



# Oznaczenia:



# Zamawiający:

- Znaki pionowe do usunięcia w sezonie zimowym  
 - Znaki pionowe tymczasowe do czasu wyremontowania drogi  
 - bariery i wygradzenia  
 - krawężel jezdni  
 - krawężel jezdni (krawężnik)

# Wykonawca:

- Znaki poziome proj.  
 - Znaki poziome istn.  
 - chodniki  
 - propozycja lokalizacji zatok autobusowych

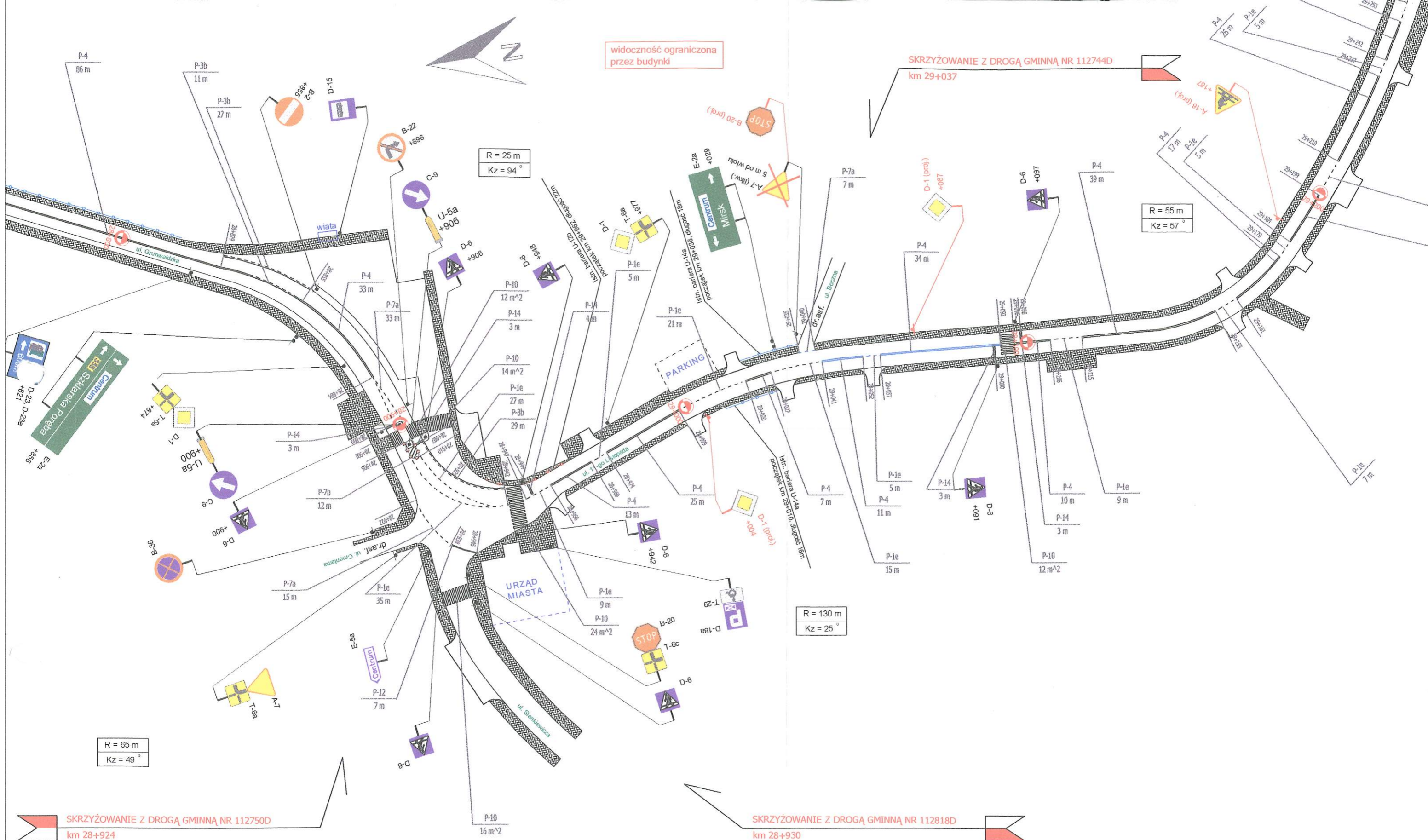
# Stadium, temat, adres:

Projekt stałej organizacji ruchu na drodze wojewódzkiej nr 358 odcinek Włosień - Szklarska Poręba  
 Projektował: Imię i Nazwisko  
 mgr inż. Monika Stanisław  
 nr upr. MAP/0296/POOD/07


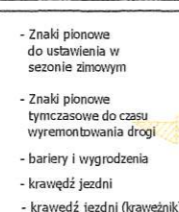
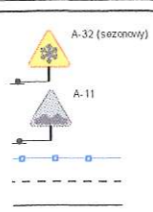
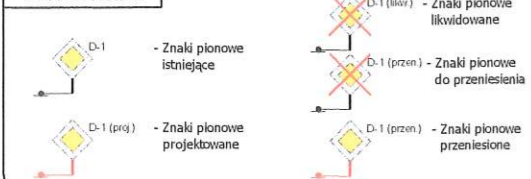
# Obiekt, branża:

Drogowa  
 Przedmiot rysunku:  
 Plan sytuacyjny  
 Data opracowania: 10.2013  
 Skala 1 : 1000 rys.nr 76





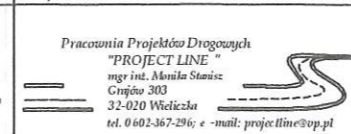
#### Oznaczenia:



#### Zamawiający:



#### Wykonawca:



#### Stadium, temat, adres:

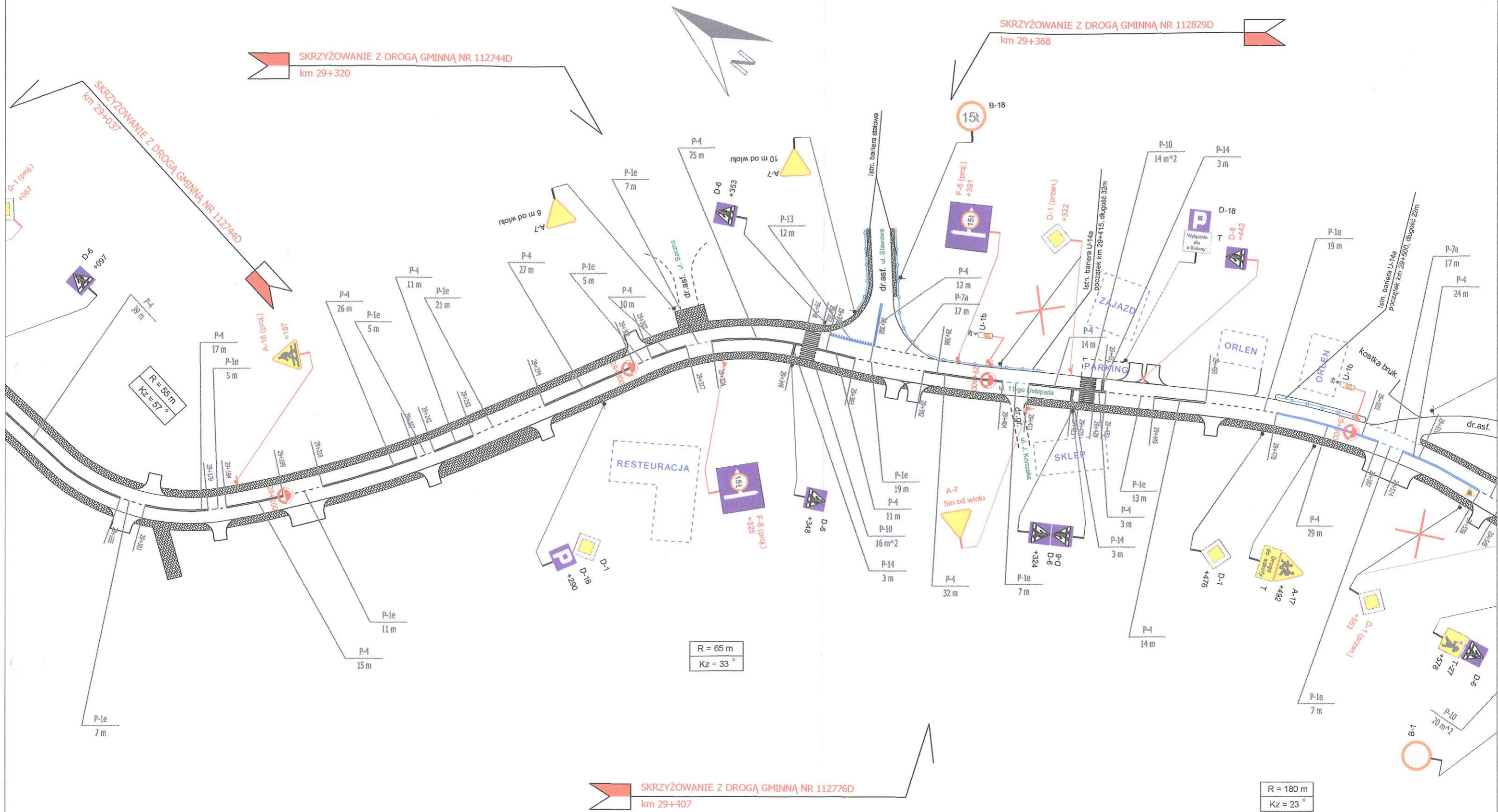
**Projekt stałej organizacji ruchu na drodze wojewódzkiej nr 358 odcinek Włosień - Szklarska Poręba**

Projektował: Imię i Nazwisko  
mgr inż. Monika Stanisław  
nr upr. MAP/0296/POOD/07

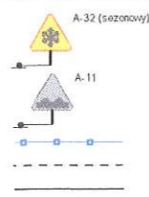
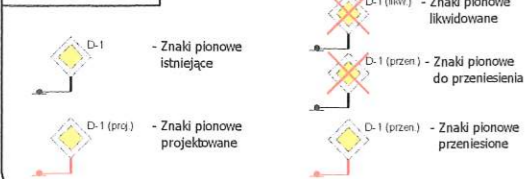
#### Obiekt, branża: Drogowa

Przedmiot rysunku:  
**Plan sytuacyjny**

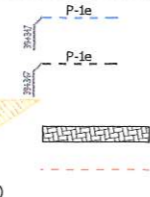
Data opracowania: 10.2013  
Skala 1 : 1000 rys.nr 78



#### Oznaczenia:



- Znaki pionowe do ustawienia w sezonie zimowym  
- Znaki pionowe tymczasowe do czasu wyremontowania drogi  
- bariery i wygrozdzenia  
- krawędź jezdni  
- krawędź jezdni (krawężnik)

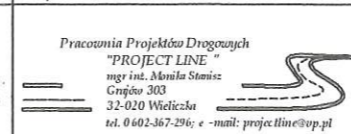


- Znaki poziome proj.  
- Znaki poziome istn.  
- chodniki  
- propozycja lokalizacji zatok autobusowych

#### Zamawiający:



#### Wykonawca:

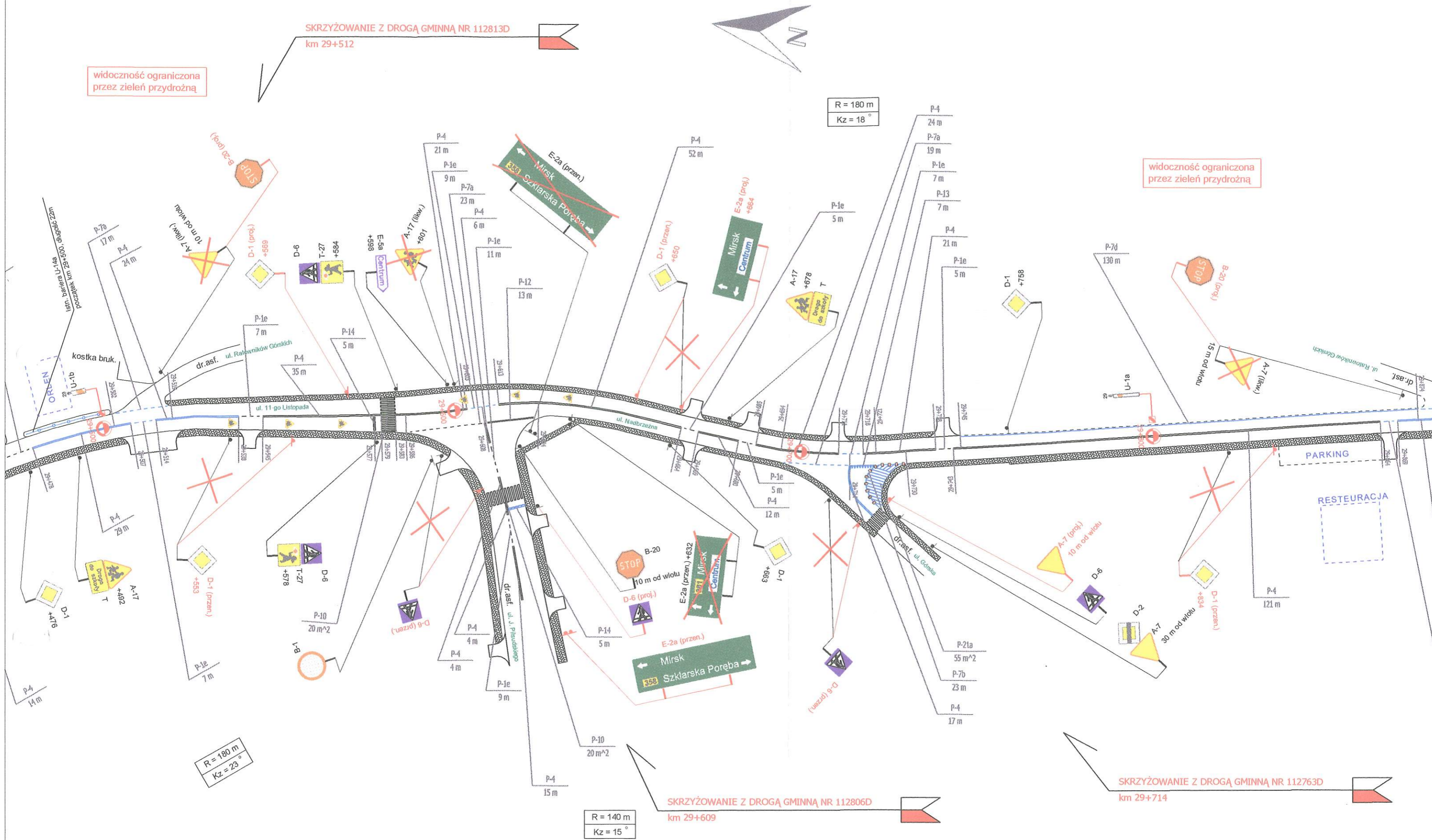


#### Stadium, temat, adres:

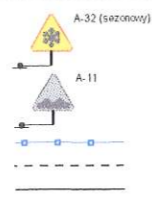
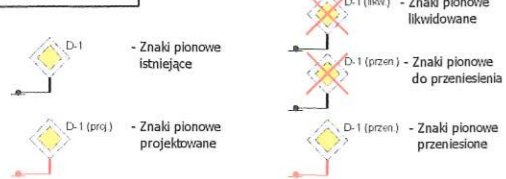
**Projekt stałej organizacji ruchu na drodze wojewódzkiej nr 358 odcinek Włosień - Szklarska Poręba**  
Projektował: Imię i Nazwisko  
**mgr inż. Monika Stanisł**  
nr upr. MAP/0296/POOD/07

#### Obiekt, branża: Drogową

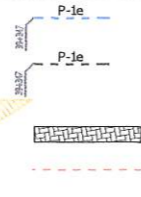
Przedmiot rysunku:  
**Plan sytuacyjny**  
Data opracowania: **10.2013**  
Skala: **1 : 1000** rys.nr **79**



#### Oznaczenia:



- Znaki pionowe do ustawienia w sezonie zimowym  
 - Znaki pionowe tymczasowe do czasu wyremontowania drogi  
 - bariery i wygrozdzenia  
 - krawędź jezdni  
 - krawędź jezdni (krawężnik)

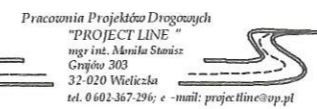


- Znaki poziome proj.  
 - Znaki poziome istn.  
 - chodniki  
 - propozycja lokalizacji zatok autobusowych

#### Zamawiający:



#### Wykonawca:



#### Stadium, temat, adres:

**Projekt stałej organizacji ruchu na drodze wojewódzkiej nr 358 odcinek Włosień - Szkłarska Poręba**

Projektował: Imię i Nazwisko  
**mgr inż. Monika Stanisław**  
 nr upr. MAP/0296/POOD/07

#### Obiekt, branża:

**Drogowa**

Przedmiot rysunku:  
**Plan sytuacyjny**

Data opracowania: **10.2013**

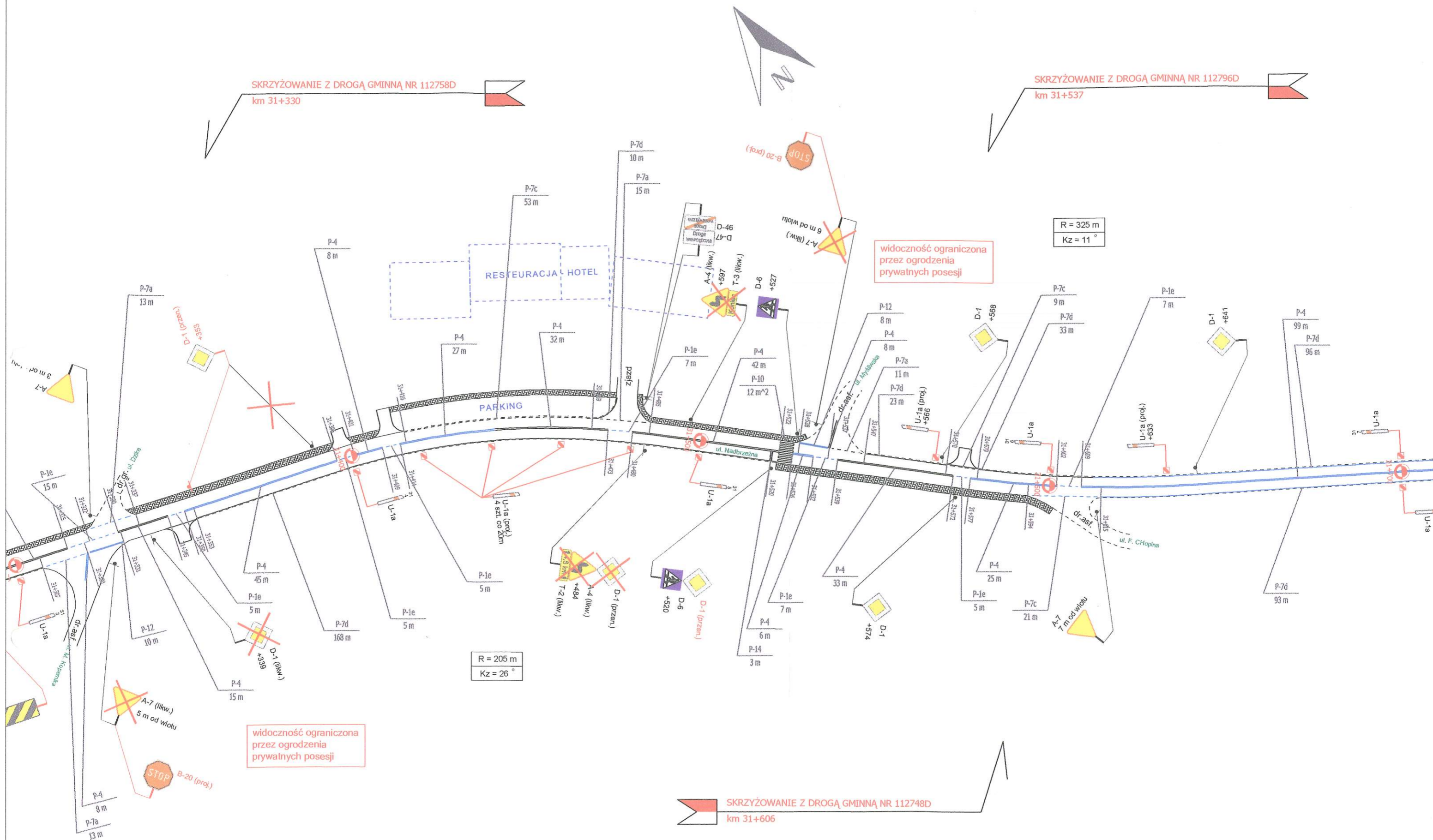
Skala **1 : 1000** rys.nr **80**











#### Oznaczenia:

	- Znaki pionowe istniejące		- Znaki pionowe do przeniesienia		- Znaki pionowe przeniesione		- Znaki pionowe do przeniesienia		- Znaki pionowe przeniesione
	- Znaki pionowe projektowane		- Znaki pionowe projektowane		- Znaki pionowe projektowane		- Znaki pionowe projektowane		- Znaki pionowe projektowane
	- Znaki pionowe projektowane		- Znaki pionowe projektowane		- Znaki pionowe projektowane		- Znaki pionowe projektowane		- Znaki pionowe projektowane
	- Znaki pionowe projektowane		- Znaki pionowe projektowane		- Znaki pionowe projektowane		- Znaki pionowe projektowane		- Znaki pionowe projektowane

#### Zamawiający:

**DSDiK**  
Dolnośląska Służba Dróg i Kolei we Wrocławiu  
ul. Krakowska 28, 50-425 Wrocław  
www.dsdik.wroc.pl

#### Wykonawca:

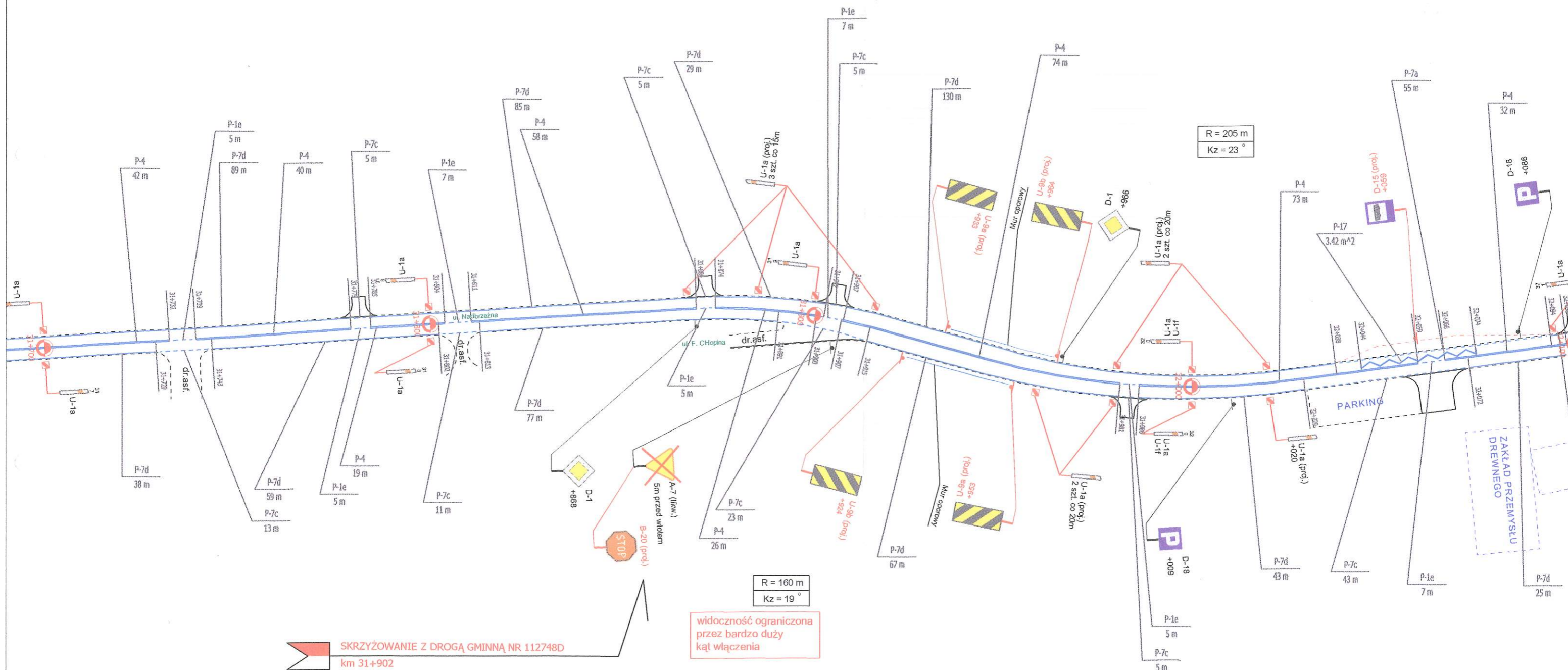
Pracownia Projektów Drogowych  
"PROJECT LINE"  
mgr inż. Monika Stanisław  
Ciepłota 303  
32-020 Wiśniczka  
tel. 0 602-367-296; e-mail: projectline@op.pl

#### Stadium, temat, adres:

**Projekt stałej organizacji ruchu  
na drodze wojewódzkiej nr 358  
odcinek Włosień - Szklarska Poręba**  
Projektował: Imię i Nazwisko  
**mgr inż. Monika Stanisław**  
nr upr. MAP/0296/POOD/07

#### Obiekt, branża: Drogowa

Przedmiot rysunku:  
**Plan sytuacyjny**  
Data opracowania: **10.2013**  
Skala **1 : 1000** rys.nr **85**



# Oznaczenia:

	- Znaki pionowe istniejące		- Znaki pionowe do ustawienia w sezonie zimowym		- Znaki poziome proj.
	- Znaki pionowe projektowane		- Znaki pionowe tymczasowe do czasu wyremontowania drogi		- Znaki poziome istn.
	- Znaki pionowe do przeniesienia		- bariery i wygrożdzenia		- chodniki
	- Znaki pionowe przeniesione		- krawężń jezdn		- propozycja lokalizacji zatok autobusowych
	- Znaki pionowe przeniesione		- krawężń jezdn (krawężnik)		

## Zamawiający:

**DSDiK**  
Dolnośląska Służba Dróg i Kolei we Wrocławiu  
ul. Krakowska 28, 50-425 Wrocław  
www.dsdik.wroc.pl

## Wykonawca:

Pracownia Projektów Drogowych  
"PROJECT LINE"  
mgr inż. Monika Stanis  
Grzybów 303  
32-020 Wieleń  
tel. 0 602-367-296; e-mail: projectline@op.pl

## Stadium, temat, adres:

**Projekt stałej organizacji ruchu na drodze wojewódzkiej nr 358 odcinek Włosień - Szklarska Poręba**

Projektował: Imię i Nazwisko

**mgr inż. Monika Stanis**  
**nr upr. MAP/0296/POOD/07**

## Objekt, branża:

**Drogowa**

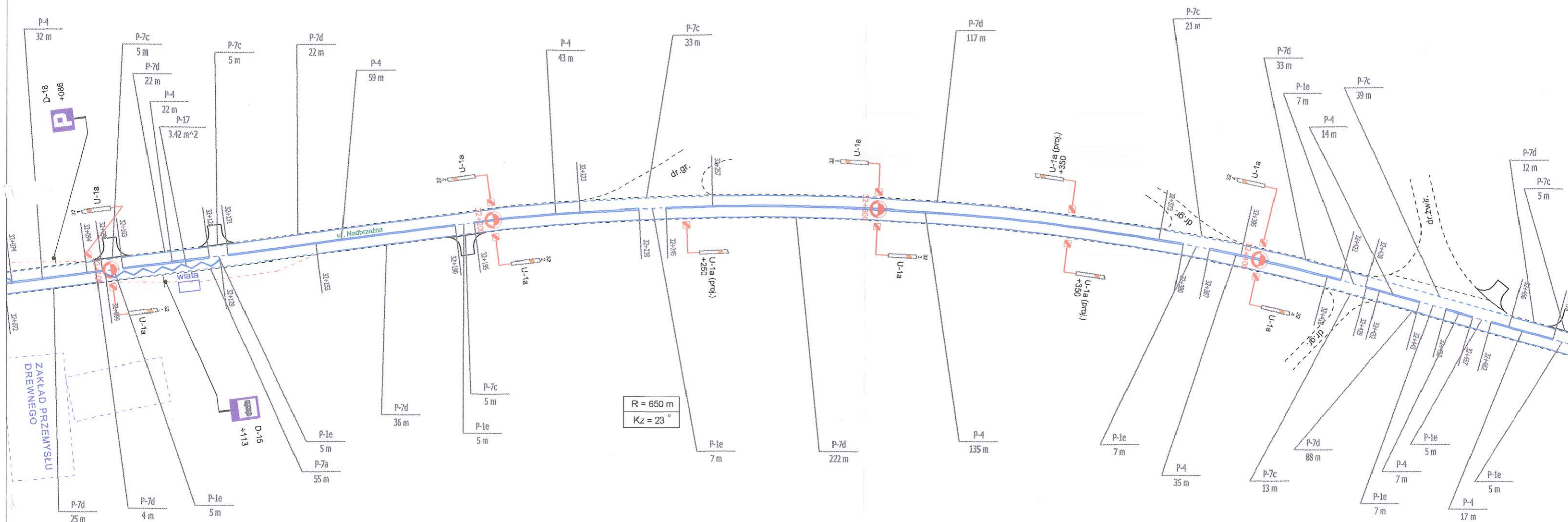
Przedmiot rysunku:

**Plan sytuacyjny**

Data opracowania:

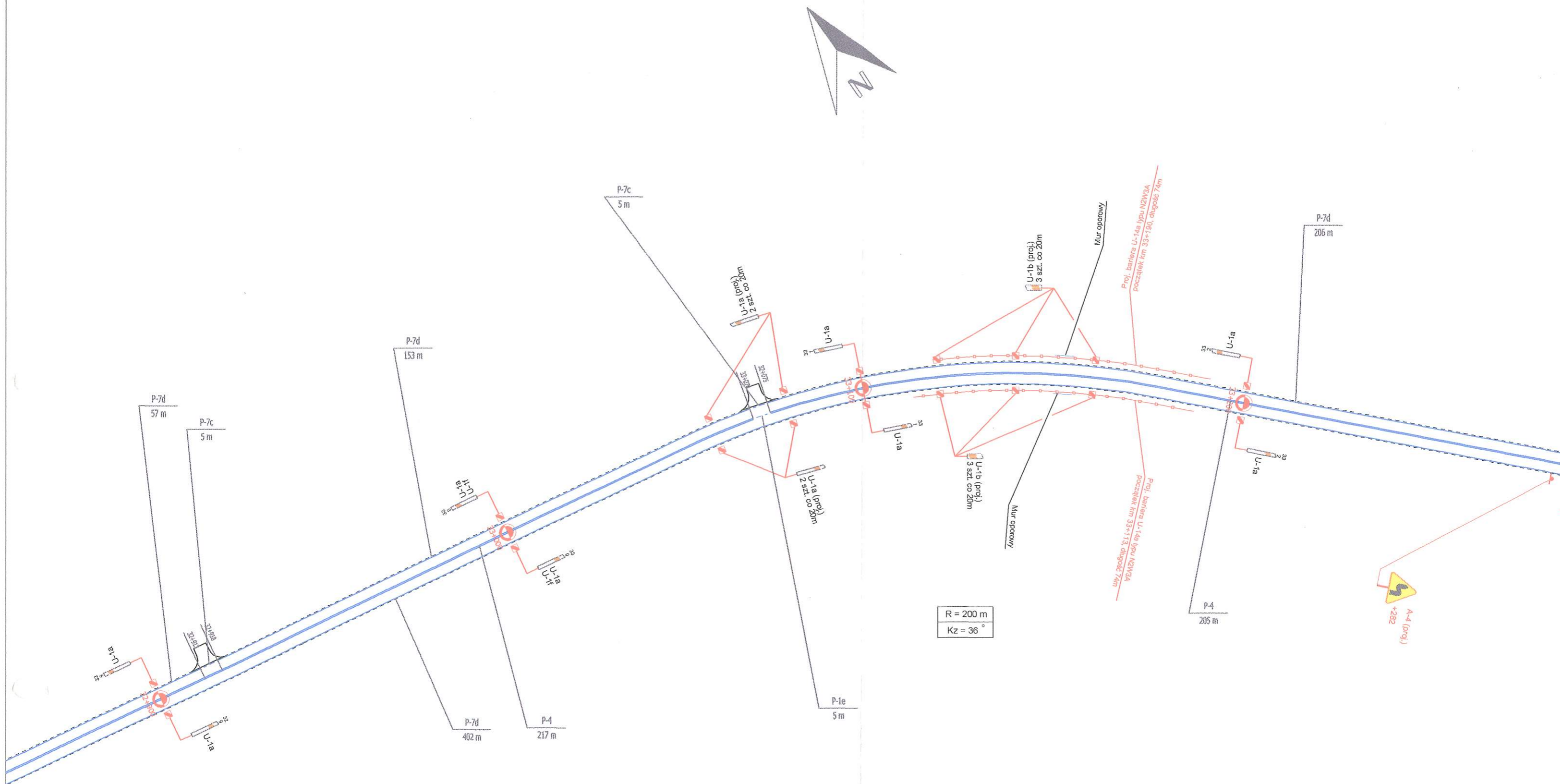
**10.2013**

Skala **1 : 1000** rys.nr **86**



<div>Oznaczenia:</div> <div><div><div></div><div>- Znak pionowe istniejące</div></div><div><div></div><div>- Znak pionowe projektowane</div></div><div><div></div><div>- Znak pionowe likwidowane</div></div><div><div></div><div>- Znak pionowe do przeniesienia</div></div><div><div></div><div>- Znak pionowe przeniesione</div></div><div><div></div><div>- Znak pionowe do ustawienia w sezonie zimowym</div></div><div><div></div><div>- Znak pionowe tymczasowe do czasu wyremontowania drogi</div></div><div><div></div><div>- bariery i wygrozienia</div></div><div><div></div><div>- krawężń jezdni</div></div><div><div></div><div>- krawężń jezdni (krawężnik)</div></div><div><div></div><div>- chodniki</div></div><div><div></div><div>- propozycja lokalizacji zatok autobusowych</div></div><div><div></div><div>- Znak poziome proj.</div></div><div><div></div><div>- Znak poziome istn.</div></div></div> <div><div><div></div><div><div>DSDiK</div><div>Dolnośląska Służba Dróg i Kolei we Wrocławiu</div><div>ul. Krakowska 28, 50-425 Wrocław</div><div>www.dsdik.wroc.pl</div></div></div><div><div>Pracownia Projektów Drogowych</div><div>"PROJECT LINE"</div><div>mgr inż. Monika Stanisław</div><div>Gniewię 303</div><div>32-020 Wieliczka</div><div>tel. 0 602-367-296; e-mail: project.line@wp.pl</div></div><div></div></div> <table><tr><td colspan="2">Zamawiający:</td><td colspan="2">Wykonawca:</td><td colspan="2">Stadium, temat, adres:</td><td colspan="2">Objekt, branża: <b>Drogowa</b></td></tr><tr><td colspan="2" rowspan="3"><div><div></div><div><div>DSDiK</div><div>Dolnośląska Służba Dróg i Kolei we Wrocławiu</div><div>ul. Krakowska 28, 50-425 Wrocław</div><div>www.dsdik.wroc.pl</div></div></div><div><div>Pracownia Projektów Drogowych</div><div>"PROJECT LINE"</div><div>mgr inż. Monika Stanisław</div><div>Gniewię 303</div><div>32-020 Wieliczka</div><div>tel. 0 602-367-296; e-mail: project.line@wp.pl</div></div><div></div></td><td colspan="2" rowspan="3"><div><div>Pracownia Projektów Drogowych</div><div>"PROJECT LINE"</div><div>mgr inż. Monika Stanisław</div><div>Gniewię 303</div><div>32-020 Wieliczka</div><div>tel. 0 602-367-296; e-mail: project.line@wp.pl</div></div><div></div></td><td colspan="2" rowspan="3"><div><div>Projekt stałej organizacji ruchu na drodze wojewódzkiej nr 358 odcinek Włosień - Szklarska Poręba</div></div></td><td colspan="2">Przedmiot rysunku:</td></tr><tr><td colspan="2"><div><div>Plan sytuacyjny</div></div></td></tr><tr><td colspan="2">Data opracowania: <b>10.2013</b></td></tr><tr><td colspan="2">Skala <b>1 : 1000</b></td><td colspan="2">rys.nr <b>87</b></td></tr></table>		Zamawiający:		Wykonawca:		Stadium, temat, adres:		Objekt, branża: <b>Drogowa</b>		<div><div></div><div><div>DSDiK</div><div>Dolnośląska Służba Dróg i Kolei we Wrocławiu</div><div>ul. Krakowska 28, 50-425 Wrocław</div><div>www.dsdik.wroc.pl</div></div></div> <div><div>Pracownia Projektów Drogowych</div><div>"PROJECT LINE"</div><div>mgr inż. Monika Stanisław</div><div>Gniewię 303</div><div>32-020 Wieliczka</div><div>tel. 0 602-367-296; e-mail: project.line@wp.pl</div></div> <div></div>		<div><div>Pracownia Projektów Drogowych</div><div>"PROJECT LINE"</div><div>mgr inż. Monika Stanisław</div><div>Gniewię 303</div><div>32-020 Wieliczka</div><div>tel. 0 602-367-296; e-mail: project.line@wp.pl</div></div> <div></div>		<div><div>Projekt stałej organizacji ruchu na drodze wojewódzkiej nr 358 odcinek Włosień - Szklarska Poręba</div></div>		Przedmiot rysunku:		<div><div>Plan sytuacyjny</div></div>		Data opracowania: <b>10.2013</b>		Skala <b>1 : 1000</b>		rys.nr <b>87</b>	
Zamawiający:		Wykonawca:		Stadium, temat, adres:		Objekt, branża: <b>Drogowa</b>																			
<div><div></div><div><div>DSDiK</div><div>Dolnośląska Służba Dróg i Kolei we Wrocławiu</div><div>ul. Krakowska 28, 50-425 Wrocław</div><div>www.dsdik.wroc.pl</div></div></div> <div><div>Pracownia Projektów Drogowych</div><div>"PROJECT LINE"</div><div>mgr inż. Monika Stanisław</div><div>Gniewię 303</div><div>32-020 Wieliczka</div><div>tel. 0 602-367-296; e-mail: project.line@wp.pl</div></div> <div></div>		<div><div>Pracownia Projektów Drogowych</div><div>"PROJECT LINE"</div><div>mgr inż. Monika Stanisław</div><div>Gniewię 303</div><div>32-020 Wieliczka</div><div>tel. 0 602-367-296; e-mail: project.line@wp.pl</div></div> <div></div>		<div><div>Projekt stałej organizacji ruchu na drodze wojewódzkiej nr 358 odcinek Włosień - Szklarska Poręba</div></div>		Przedmiot rysunku:																			
						<div><div>Plan sytuacyjny</div></div>																			
						Data opracowania: <b>10.2013</b>																			
Skala <b>1 : 1000</b>		rys.nr <b>87</b>																							





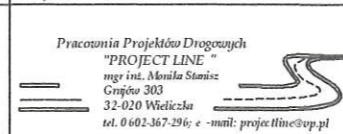
#### Oznaczenia:

	- Znaki pionowe istniejące		- Znaki pionowe przeniesione		- Znaki pionowe do ustawienia w sezonie zimowym		- Znaki poziome proj.
	- Znaki pionowe projektowane		- Znaki pionowe przeniesione		- Znaki pionowe tymczasowe do czasu wyremontowania drogi		- Znaki poziome istn.
					- bariery i wygrozdzenia		- chodniki
					- krawędź jezdni		- propozycja lokalizacji zatok autobusowych
					- krawędź jezdni (krawężnik)		

#### Zamawiający:



#### Wykonawca:



#### Stadium, temat, adres:

**Projekt stałej organizacji ruchu  
na drodze wojewódzkiej nr 358  
odcinek Włosień - Szklarska Poręba**

Projektował: Imię i Nazwisko

**mgr inż. Monika Stanisław**  
nr upr. MAP/0296/POOD/07

#### Obiekt, branża:

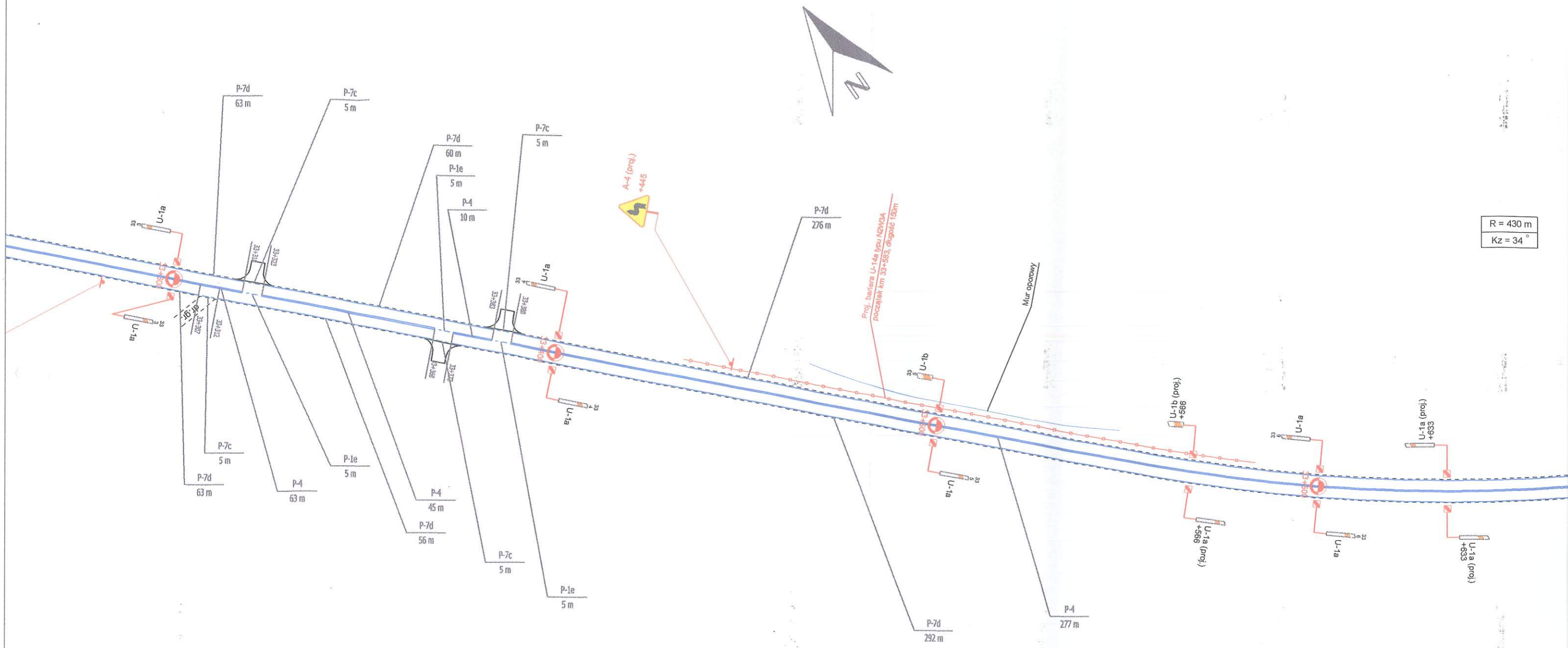
**Drogowa**

Przedmiot rysunku:

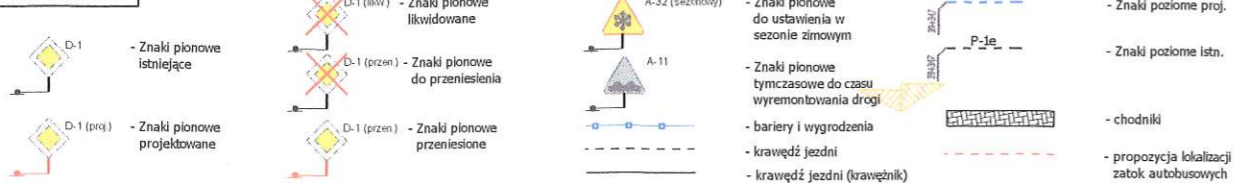
**Plan sytuacyjny**

Data opracowania: **10.2013**

Skala **1 : 1000** rys.nr **89**



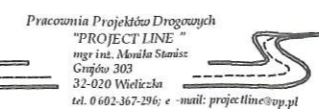
#### Oznaczenia:



#### Zamawiający:



#### Wykonawca:



#### Stadium, temat, adres:

**Projekt stałej organizacji ruchu  
na drodze wojewódzkiej nr 358  
odcinek Włosień - Szklarska Poręba**

Projektował: Imię i Nazwisko

**mgr inż. Monika Stanisław**  
nr upr. MAP/0296/POOD/07

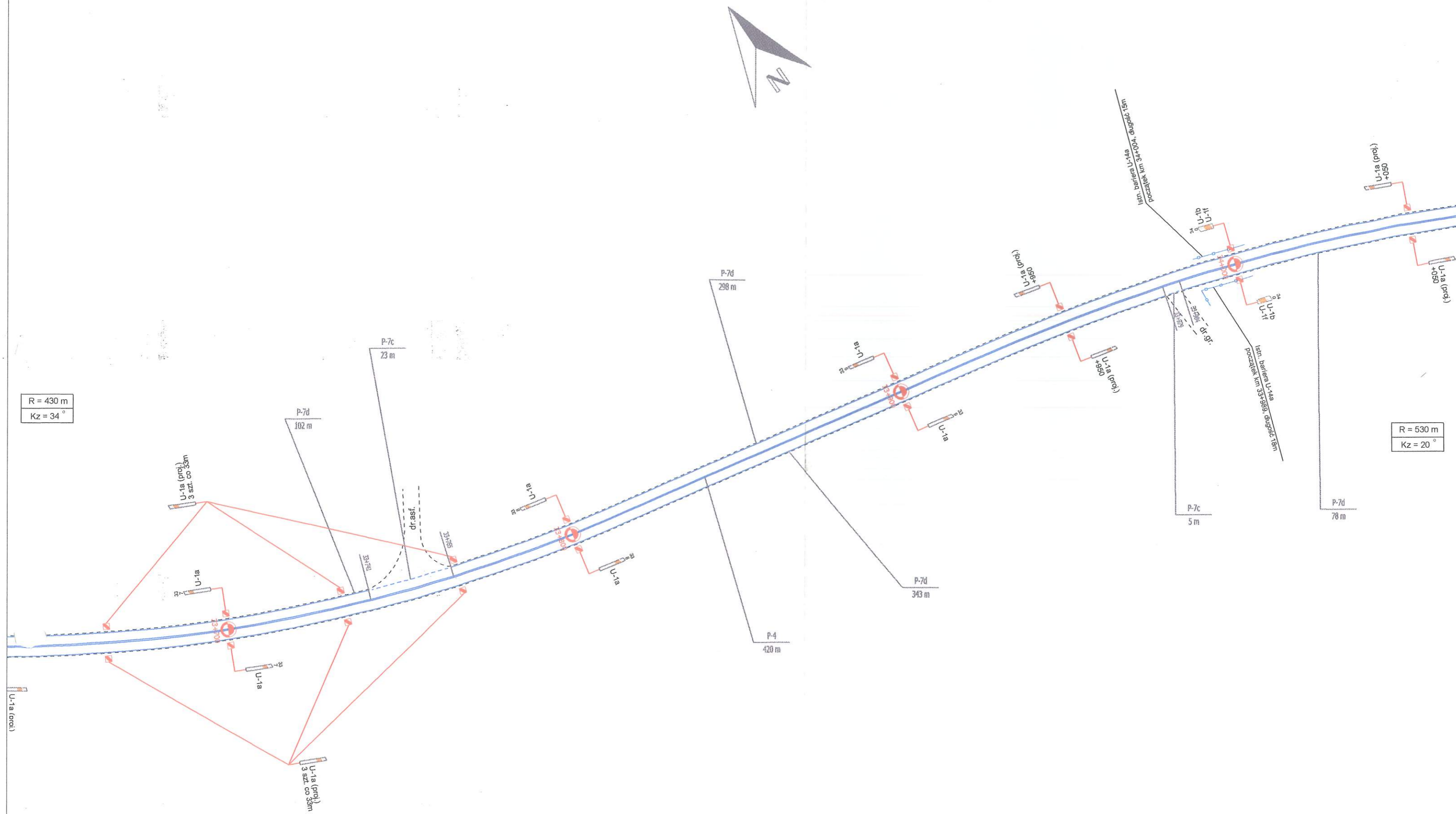
#### Obiekt, branża: **Drogowa**

Przedmiot rysunku:

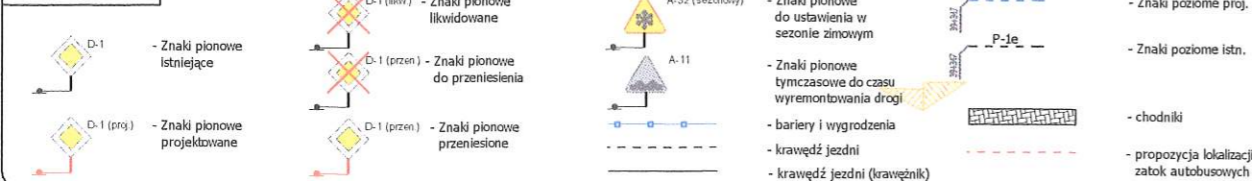
**Plan sytuacyjny**

Data opracowania: **10.2013**

Skala **1 : 1000** rys.nr **90**



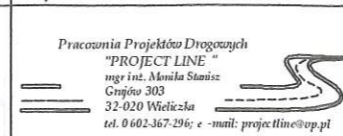
#### Oznaczenia:



#### Zamawiający:



#### Wykonawca:



#### Stadium, temat, adres:

**Projekt stałej organizacji ruchu  
na drodze wojewódzkiej nr 358  
odcinek Włosień - Szklarska Poręba**

Projektował: Imię i Nazwisko  
**mgr inż. Monika Stanisław**  
nr upr. MAP/0296/POOD/07

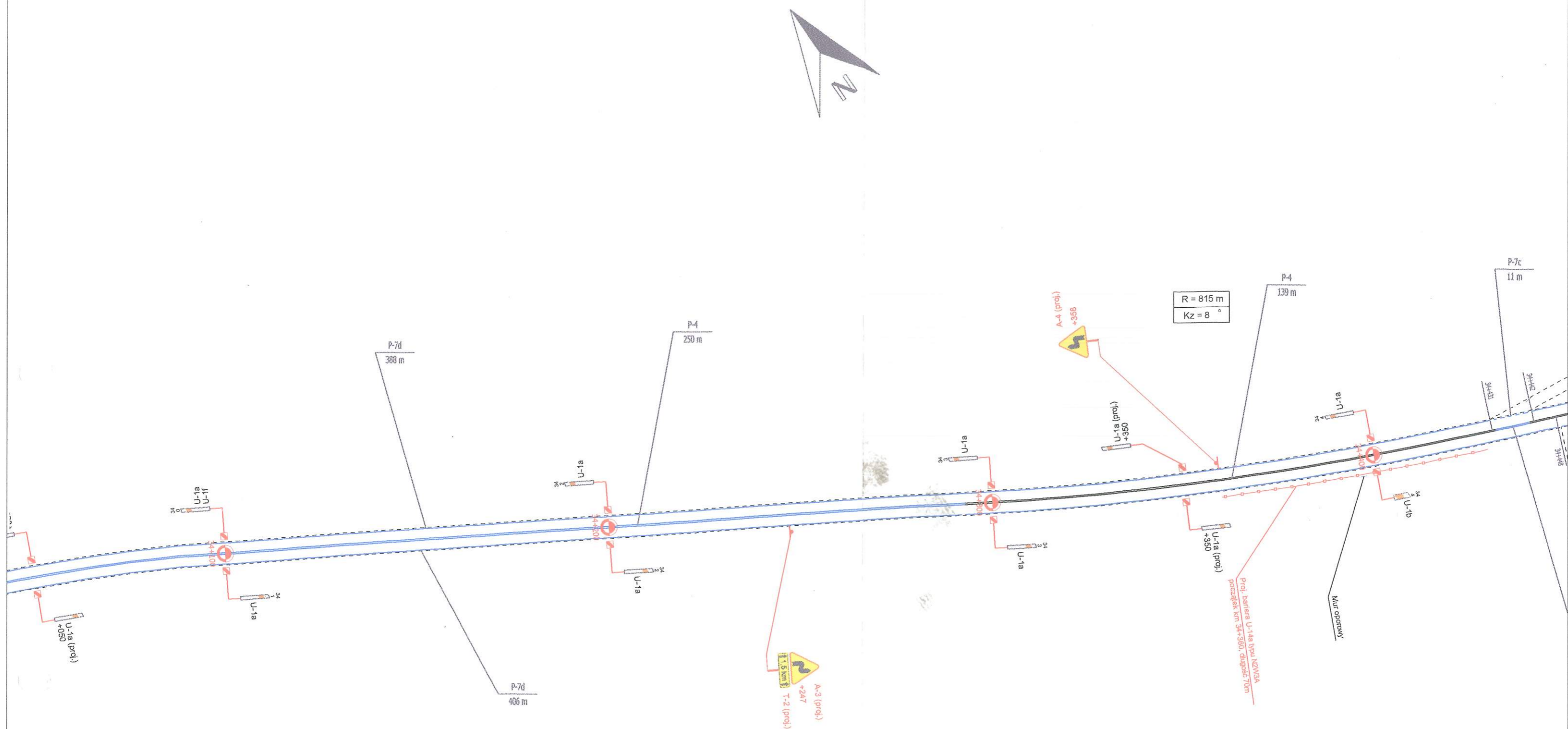
#### Obiekt, branża: **Drogowa**

Przedmiot rysunku:

**Plan sytuacyjny**

Data opracowania: **10.2013**

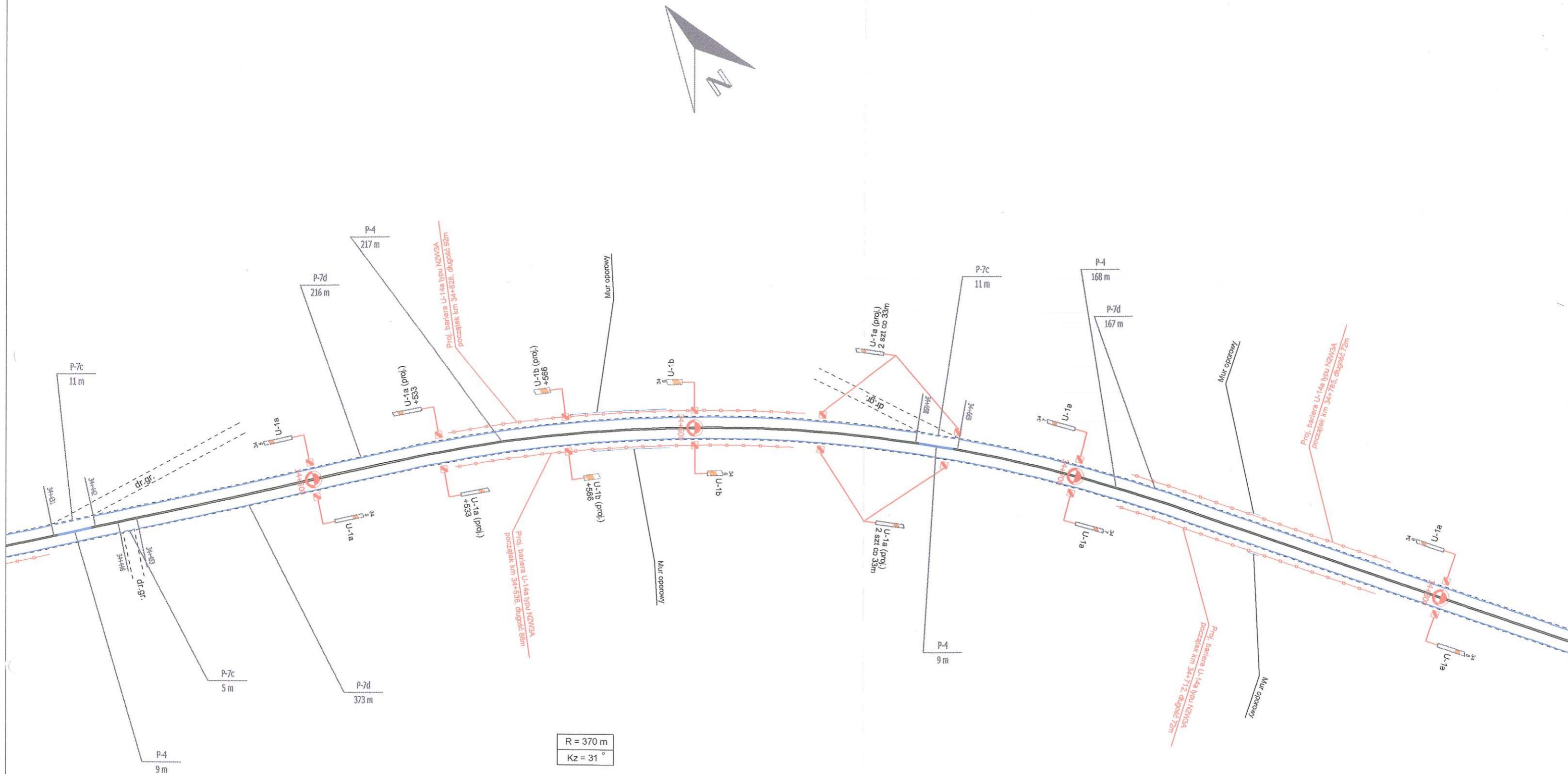
Skala **1 : 1000** rys.nr **91**



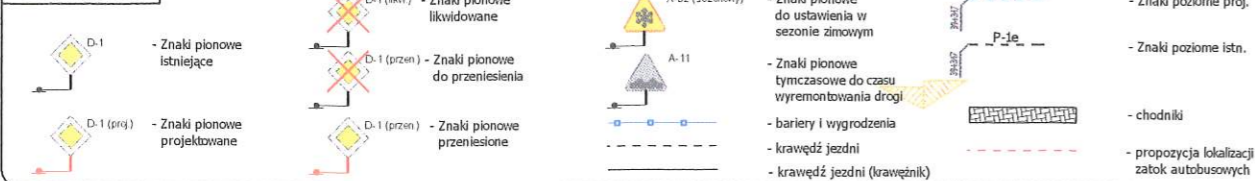
R = 530 m  
Kz = 20 °

Oznaczenia:					
	- Znaki pionowe istniejące		- Znaki pionowe likwidowane		- Znaki pionowe do ustawienia w sezonie zimowym
	- Znaki pionowe projektowane		- Znaki pionowe do przeniesienia		- Znaki pionowe tymczasowe do czasu wyremontowania drogi
			- Znaki pionowe przeniesione		- bariery i wygrozdenia
					- krawędź jezdni
					- krawędź jezdni (krawężnik)
					- Znaki poziome proj.
					- Znaki poziome istn.
					- chodniki
					- propozycja lokalizacji zatok autobusowych

Zamawiający:	Wykonawca:	Stadium, temat, adres:	Obiekt, branża: <b>Drogowa</b>
		<b>Projekt stałej organizacji ruchu na drodze wojewódzkiej nr 358 odcinek Włosień - Szklarska Poręba</b>	Przedmiot rysunku: <b>Plan sytuacyjny</b>
		Projektował: Imię i Nazwisko <b>mgr inż. Monika Stanisław</b>	Data opracowania: <b>10.2013</b>
		<b>nr upr. MAP/0296/POOD/07</b>	Skala <b>1 : 1000</b> rys.nr <b>92</b>



#### Oznaczenia:



#### Zamawiający:



#### Wykonawca:



#### Stadium, temat, adres:

Projekt stałej organizacji ruchu  
 na drodze wojewódzkiej nr 358  
 odcinek Włosień - Szklarska Poręba

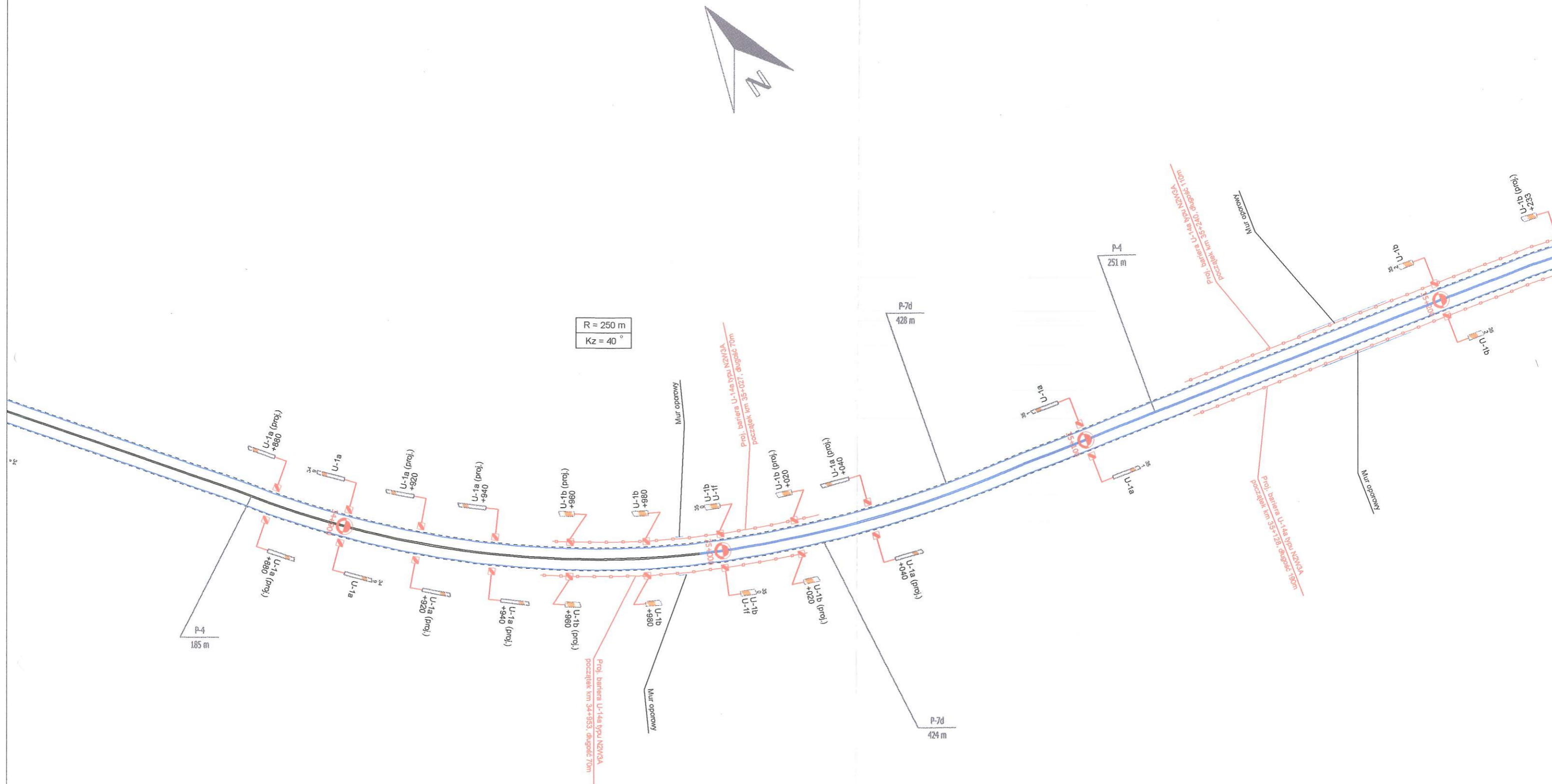
Projektował: Imię i Nazwisko  
 mgr inż. Monika Stanisław  
 nr upr. MAP/0296/POOD/07

#### Obiekt, branża: Drogowa

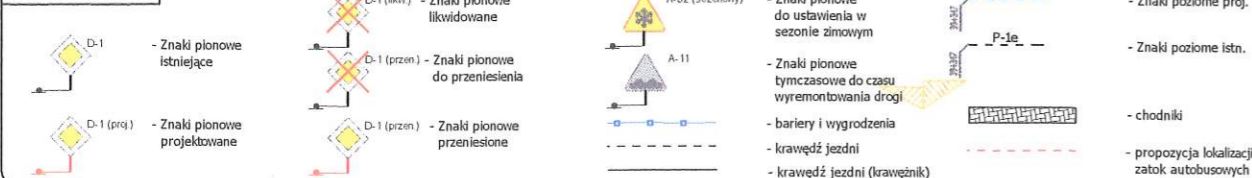
#### Przedmiot rysunku:

Plan sytuacyjny

Data opracowania: 10.2013  
 Skala 1 : 1000 rys.nr 93



#### Oznaczenia:



#### Zamawiający:



#### Wykonawca:



#### Stadium, temat, adres:

**Projekt stałej organizacji ruchu  
na drodze wojewódzkiej nr 358  
odcinek Włosień - Szklarska Poręba**

Projektował: Imię i Nazwisko

**mgr inż. Monika Stanisław**  
nr upr. MAP/0296/POOD/07

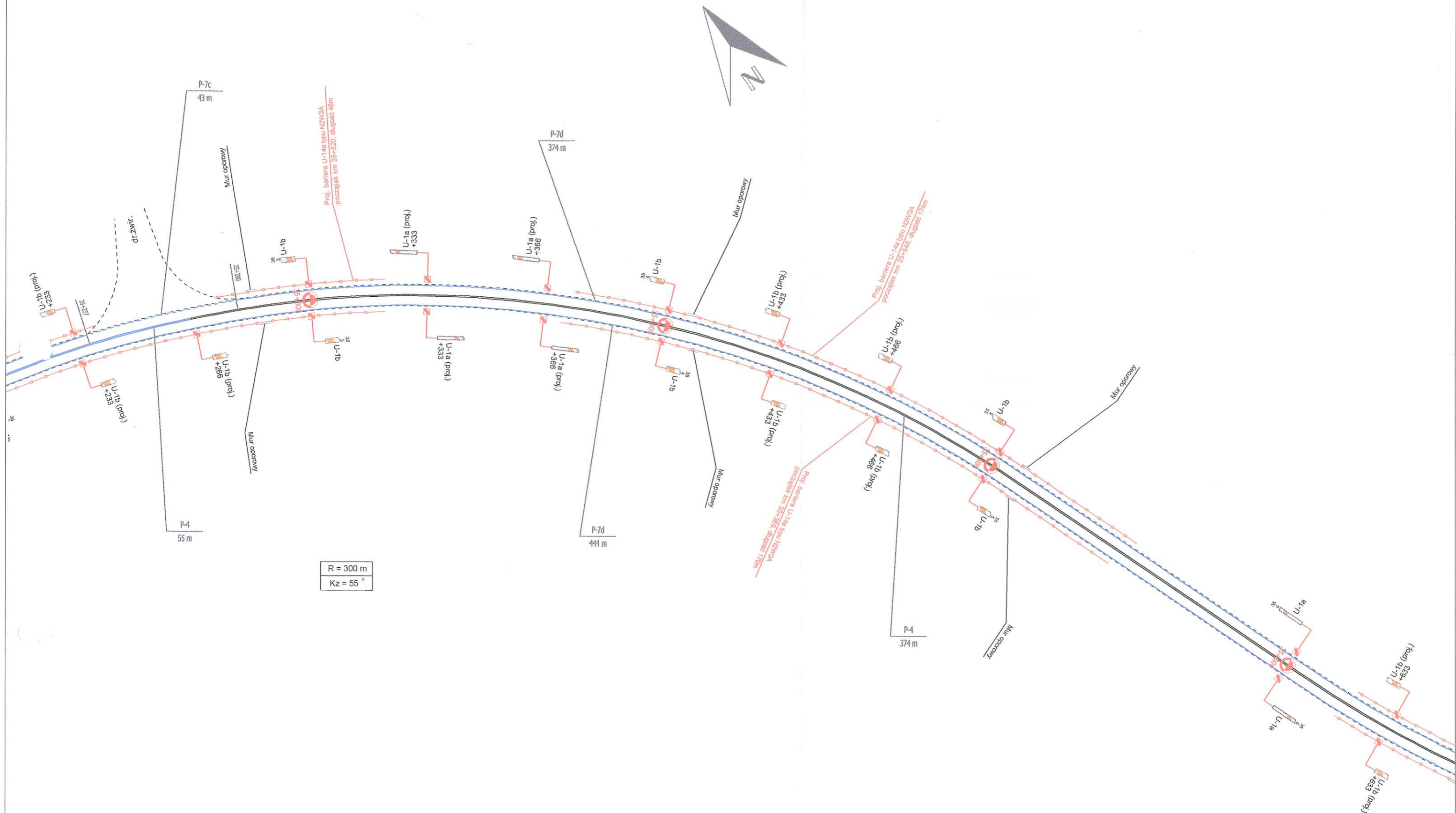
#### Obiekt, branża: Drogowa

Przedmiot rysunku:

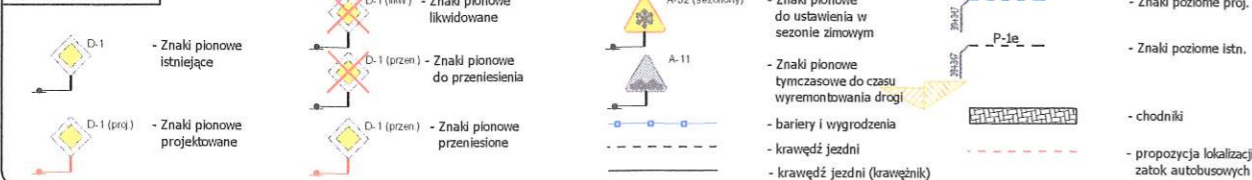
**Plan sytuacyjny**

Data opracowania: **10.2013**

Skala **1 : 1000** rys.nr **94**



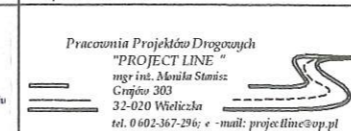
#### Oznaczenia:



#### Zamawiający:



#### Wykonawca:



#### Stadium, temat, adres:

**Projekt stałej organizacji ruchu na drodze wojewódzkiej nr 358 odcinek Włosień - Szklarska Poręba**

Projektował: Imię i Nazwisko  
**mgr inż. Monika Stanisław**  
nr upr. MAP/0296/POOD/07

#### Obiekt, branża: Drogowa

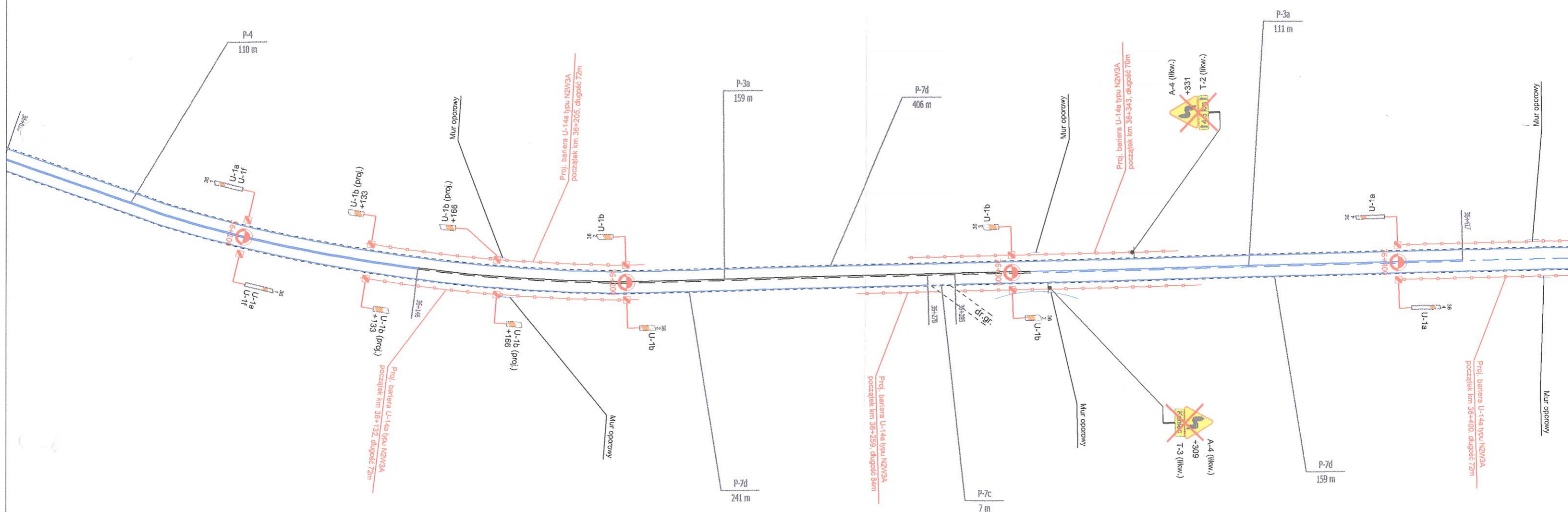
Przedmiot rysunku:  
**Plan sytuacyjny**

Data opracowania: **10.2013**

Skala **1 : 1000** rys.nr **95**



R = 420 m  
Kz = 21 °



**Oznaczenia:**

- Znaki pionowe istniejące

- Znaki pionowe projektowane

- Znaki pionowe likwidowane

- Znaki pionowe do przeniesienia

- Znaki pionowe przeniesione

- A-32 (sezonowy)

- A-11

- Znaki poziome proj.

- Znaki poziome istn.

- chodniki

- proponycja lokalizacji zatok autobusowych

- Znaki pionowe do ustawienia w sezonie zimowym

- Znaki pionowe tymczasowe do czasu wyremontowania drogi

- bariery i wygrozdenia

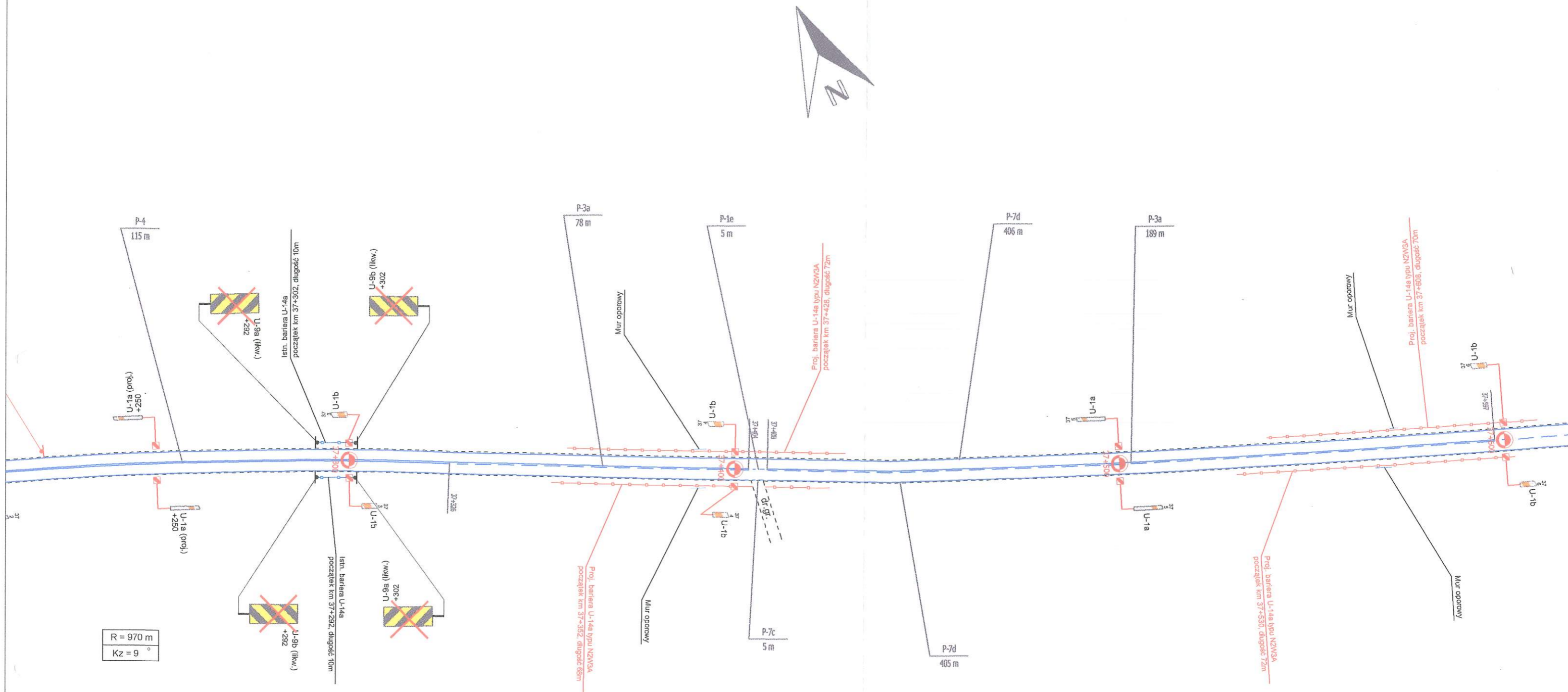
- krawędź jezdni

- krawędź jezdni (krawężnik)

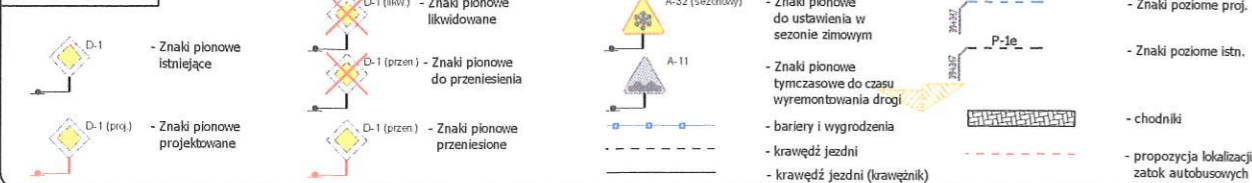
<p>Zamawiający:</p> <p>Dolnośląska Służba Dróg i Kolei we Wrocławiu ul. Krakowska 28, 50-425 Wrocław www.dsdik.wroc.pl</p>	<p>Wykonawca:</p> <p>Pracownia Projektów Drogowych "PROJECT LINE" mgr inż. Monika Stanisł Gąbko 303 32-020 Wieliczka tel. 0 602-367-296; e-mail: projectline@op.pl</p>	<p>Stadium, temat, adres:</p> <p><b>Projekt stałej organizacji ruchu na drodze wojewódzkiej nr 358 odcinek Włosień - Szklarska Poręba</b></p> <p>Projektował: Imię i Nazwisko <b>mgr inż. Monika Stanisł</b> <b>nr upr. MAP/0296/POOD/07</b></p>	<p>Obiekt, branża: <b>Drogowa</b></p> <p>Przedmiot rysunku: <b>Plan sytuacyjny</b></p> <p>Data opracowania: <b>10.2013</b></p> <p>Skala <b>1 : 1000</b> rys.nr <b>97</b></p>
--	--	--	--







#### Oznaczenia:



#### Zamawiający:



#### Wykonawca:



#### Stadium, temat, adres:

**Projekt stałej organizacji ruchu  
na drodze wojewódzkiej nr 358  
odcinek Włosień - Szklarska Poręba**

Projektował: Imię i Nazwisko

**mgr inż. Monika Stanisław**  
nr upr. MAP/0296/POOD/07

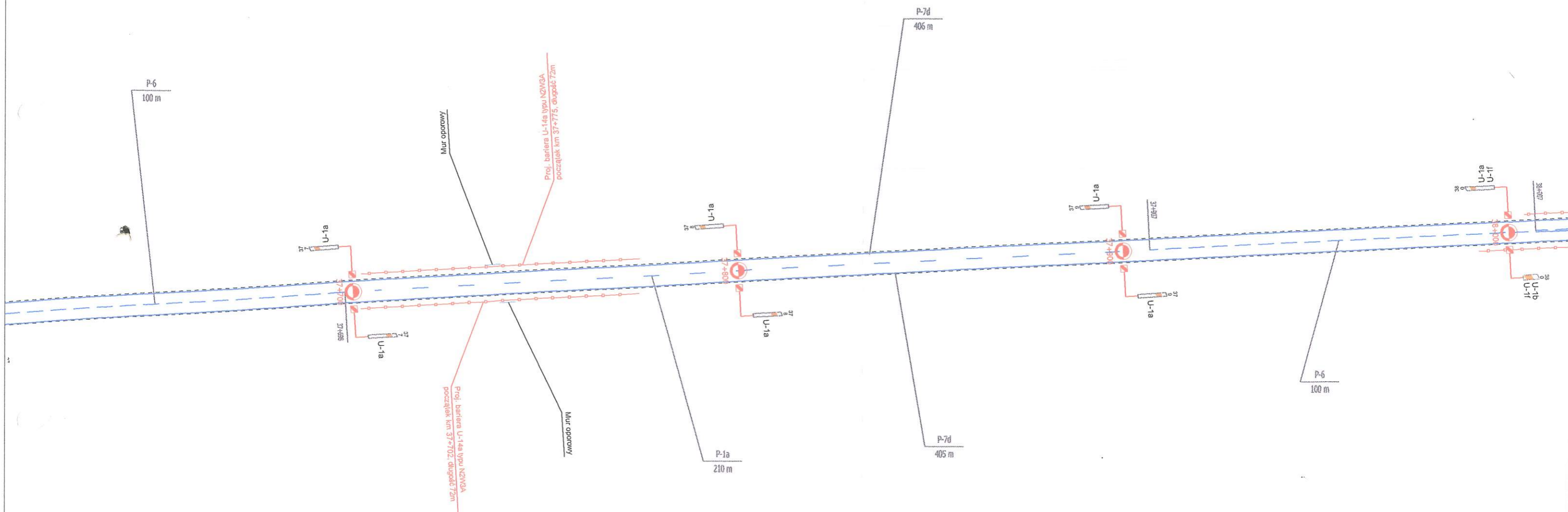

#### Obiekt, branża: Drogowa

Przedmiot rysunku:

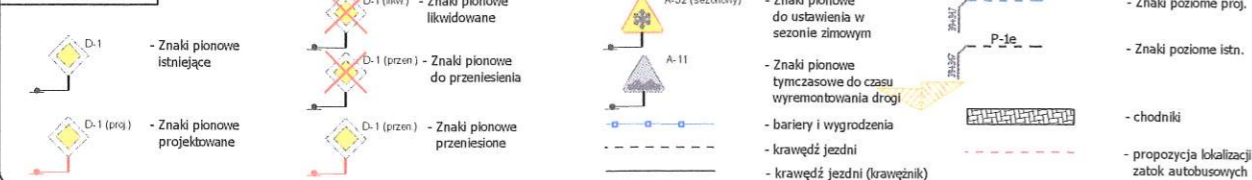
**Plan sytuacyjny**

Data opracowania: **10.2013**

Skala **1 : 1000** rys.nr **100**




#### Oznaczenia:



#### Zamawiający:



#### Wykonawca:



#### Stadium, temat, adres:

**Projekt stałej organizacji ruchu na drodze wojewódzkiej nr 358 odcinek Włosień - Szklarska Poręba**

Projektował: Imię i Nazwisko  
**mgr inż. Monika Stanisław**  
nr upr. MAP/0296/POOD/07

#### Obiekt, branża:

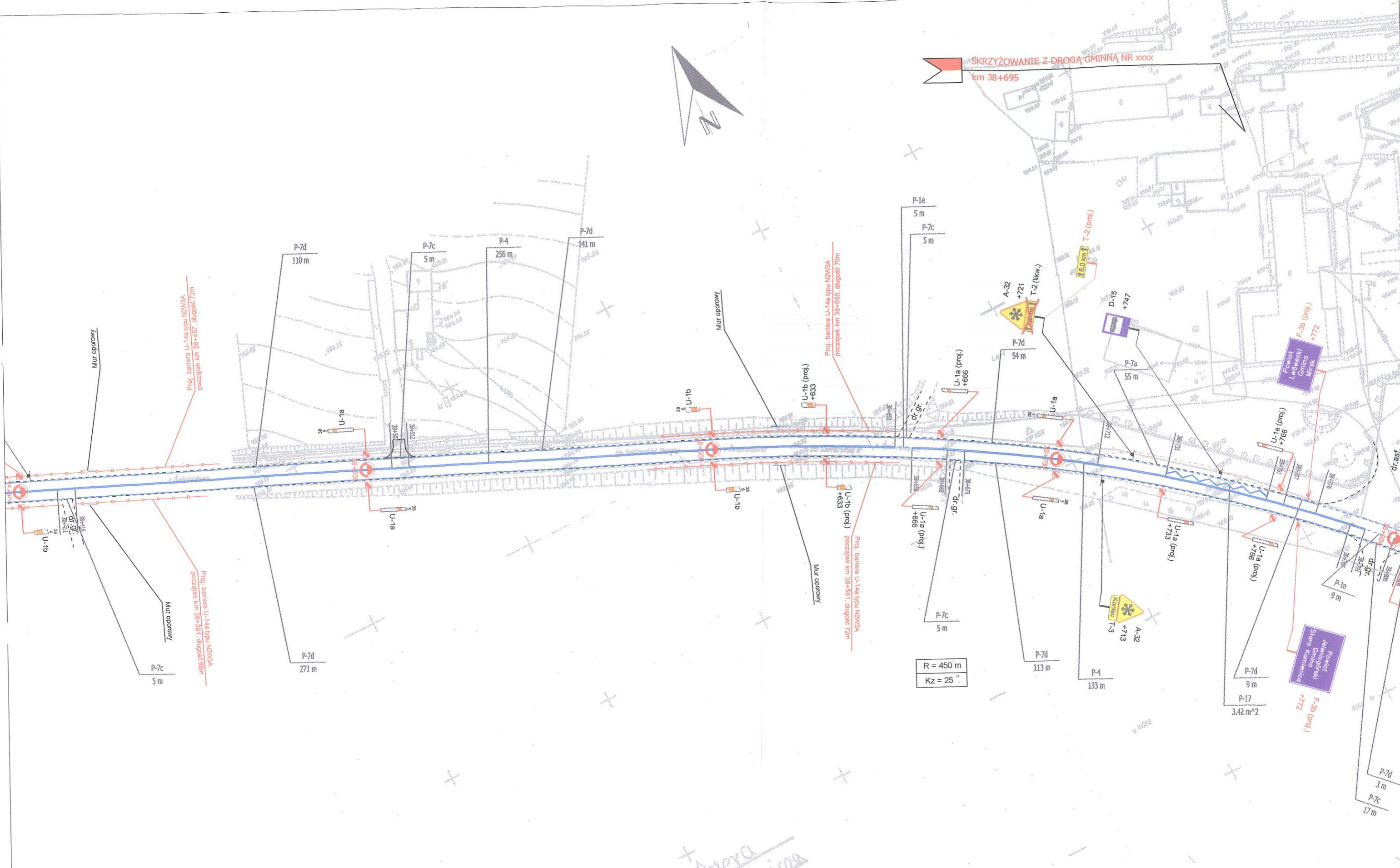
**Drogowa**

Przedmiot rysunku:  
**Plan sytuacyjny**

Data opracowania: **10.2013**

Skala: **1 : 1000** rys.nr **101**

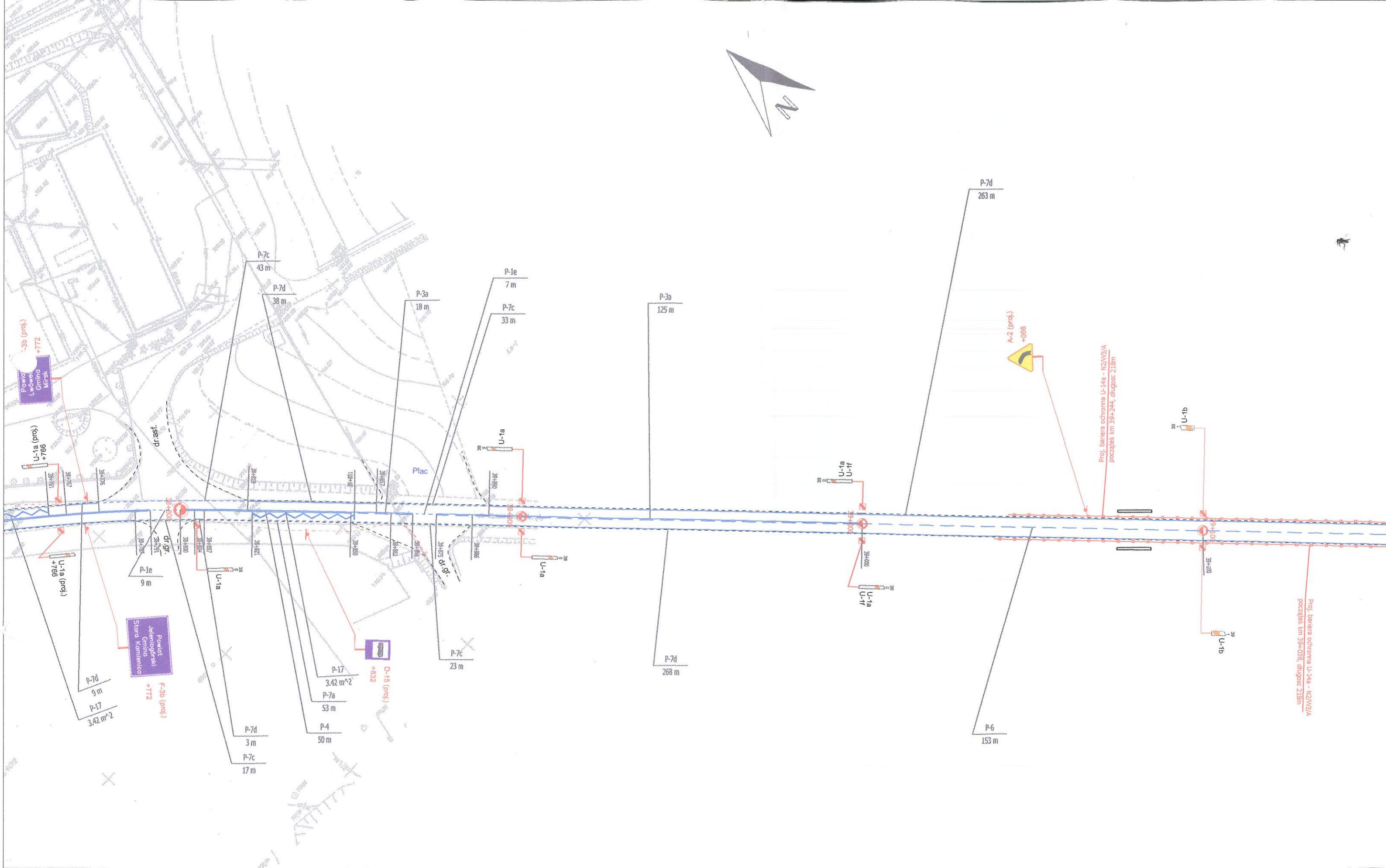




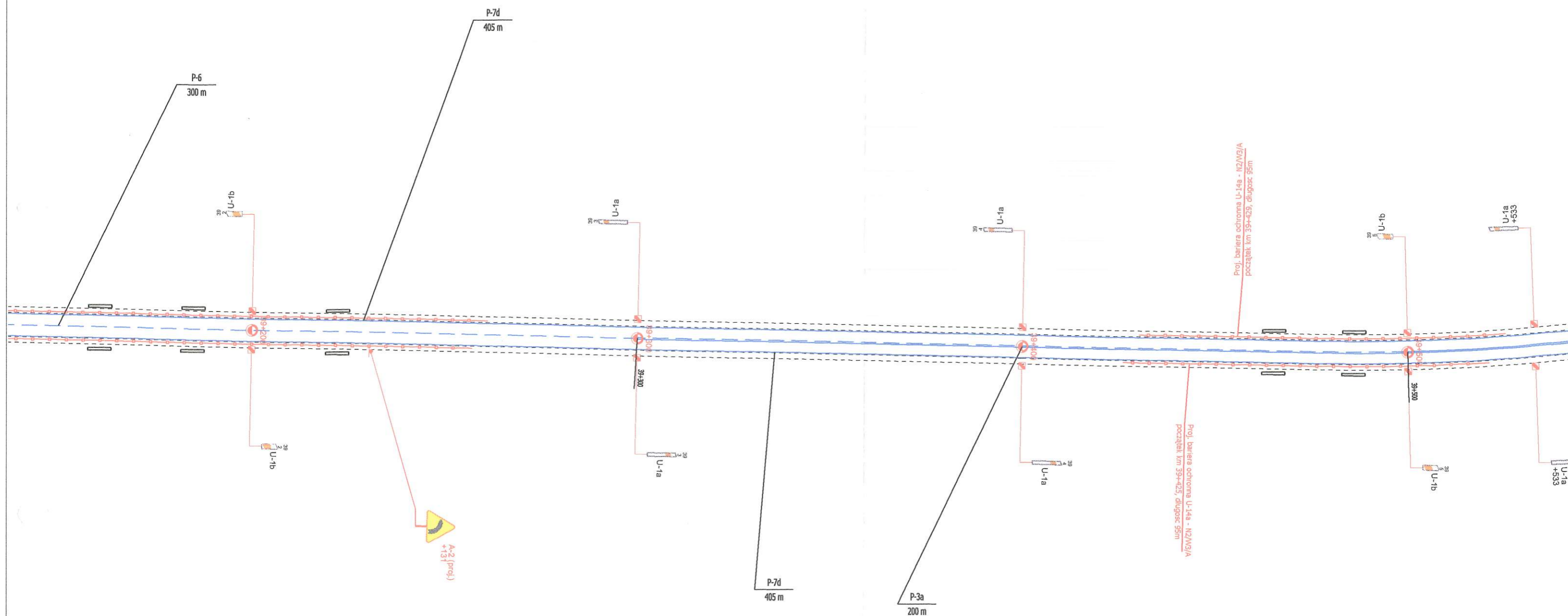
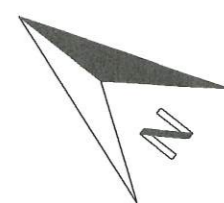
**Oznaczenia:**

- Znaki pionowe istniejące
- Znaki pionowe projektowane
- Znaki pionowe likwidowane
- Znaki pionowe do przeniesienia
- Znaki pionowe przeniesione
- Znaki pionowe do ustawienia w sezonie zimowym
- Znaki pionowe tymczasowe do czasu wyremontowania drogi
- Znaki poziome proj.
- Znaki poziome istn.
- chodniki
- propozycja lokalizacji zatok autobusowych
- bariery i wygrozdzenia
- krawędź jezdni
- krawędź jezdni (krawężnik)




<p>Zamawiający:</p> <p> <b>DSDIK</b> Dolnośląska Służba Dróg i Kolei we Wrocławiu ul. Krakowska 28, 50-425 Wrocław www.dsdik.wroc.pl</p>	<p>Wykonawca:</p> <p>Pracownia Projektów Drogowych "PROJECT LINE" mgr inż. Monika Stanisł Ciepły 303 32-020 Wińcza tel. 0 602 367-296; e-mail: projectline@op.pl</p>	<p>Stadium, temat, adres:</p> <p><b>Projekt stałej organizacji ruchu na drodze wojewódzkiej nr 358 odcinek Włosień - Szklarska Poręba</b></p> <p>Projektował: Imię i Nazwisko <b>mgr inż. Monika Stanisł</b> nr upr. MAP/0296/POOD/07</p>	<p>Obiekt, branża: <b>Drogowa</b></p> <p>Przedmiot rysunku: <b>Plan sytuacyjny</b></p> <p>Data opracowania: <b>10.2013</b></p> <p>Skala: <b>1 : 1000</b> rys.nr <b>103</b></p>
--	--	---	--




<p><b>Oznaczenia:</b></p> <div>  - Znaki pionowe istniejące          - Znaki pionowe do przeniesienia          - Znaki pionowe projektowane       </div> <div>  - Znaki pionowe do ustawienia w sezonie zimowym          - Znaki pionowe tymczasowe do czasu wyremontowania drogi          - bariery i wygrozdenia          - krawędź jezdni          - krawędź jezdni (krawężnik)       </div> <div>  - Znaki poziome proj.          - Znaki poziome istn.          - chodniki          - propozycja lokalizacji zatok autobusowych       </div>	<p><b>Zamawiający:</b></p> <p>Dolnośląska Służba Dróg i Kolei we Wrocławiu ul. Krakowska 28, 50-425 Wrocław www.dsdik.wroc.pl</p>	<p><b>Wykonawca:</b></p> <p>Pracownia Projektów Drogowych "PROJECT LINE" mgr inż. Monika Stanisław Głęboka 303 32-020 Wiśniczka tel. 0 602 367 296; e-mail: projectline@vp.pl</p>	<p><b>Stadium, temat, adres:</b></p> <p><b>Projekt stałej organizacji ruchu na drodze wojewódzkiej nr 358 odcinek Włosień - Szklarska Poręba</b></p> <p>Projektował: Imię i Nazwisko <b>mgr inż. Monika Stanisław</b> nr upr. MAP/0296/POOD/07</p>	<p><b>Obiekt, branża: Drogowa</b></p> <p>Przedmiot rysunku: <b>Plan sytuacyjny</b></p> <p>Data opracowania: <b>10.2013</b></p> <p>Skala <b>1 : 1000</b> rys.nr <b>104</b></p>
---	---	---	--	---

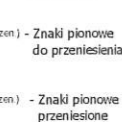


Oznaczenia:	
	- Znaki pionowe istniejące
	- Znaki pionowe projektowane
	- Znaki poziome istn.
	- Znaki poziome proj.
	- bariery i wygrozdzenia
	- bariery i wygrozdzenia
	- krawędź jezdni
	- krawędź jezdni (krawężnik)


Zamawiający:	Wykonawca:	Stadium, temat, adres:	Obiekt, branża:	Drogiowa		
 <div>DSDiK Dolnośląska Służba Dróg i Kolei we Wrocławiu ul. Krakowska 28, 50-425 Wrocław www.dsdik.wroc.pl</div>	 <div>Pracownia Projektów Drogowych "PROJECT LINE" mgr inż. Monika Stanisław Główny 303 32-020 Wieliczka tel. 0 602-367-296; e-mail: projectline@vp.pl</div> 	Projekt stałej organizacji ruchu na drodze wojewódzkiej nr 358 odcinek Włosień - Szklarska Poręba	Przedmiot rysunku:			
		Projektował: Imię i Nazwisko	Plan sytuacyjny			
		mgr inż. Monika Stanisław nr upr. MAP/0296/POOD/07	Data opracowania:	10.2013		
			Skala	1 : 1000	rys.nr	105



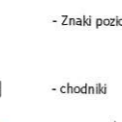
- Znaki pionowe istniejące
- Znaki pionowe projektowane



- oz.) - Znaki pionowe  
likwidowane
- zen.) - Znaki pionowe  
do przeniesienia
- zen.) - Znaki pionowe  
przeniesione



- Znaki pionowe do ustawienia sezonie zimowym
- Znaki pionowe tymczasowe wyremontowane
- bariery i w...

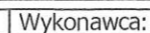


- Znak pozycji
- Znak pozycji
- chodniki

- Znaki poziome proj.
- Znaki poziome istn.

- chodniki
- propozycja lokalizacji zatok autobusowych

Zamawiający:



Stadium, temat, adres:
------------------------

**Projekt stałej organizacji ruchu  
na drodze wojewódzkiej nr 358  
odcinek Włosień - Szklarska Poręba**

Projektował: Imię i Nazwisko
<b>mgr inż. Monika Stanis</b>
<b>nr upr. MAP/0296/POOD/0</b>

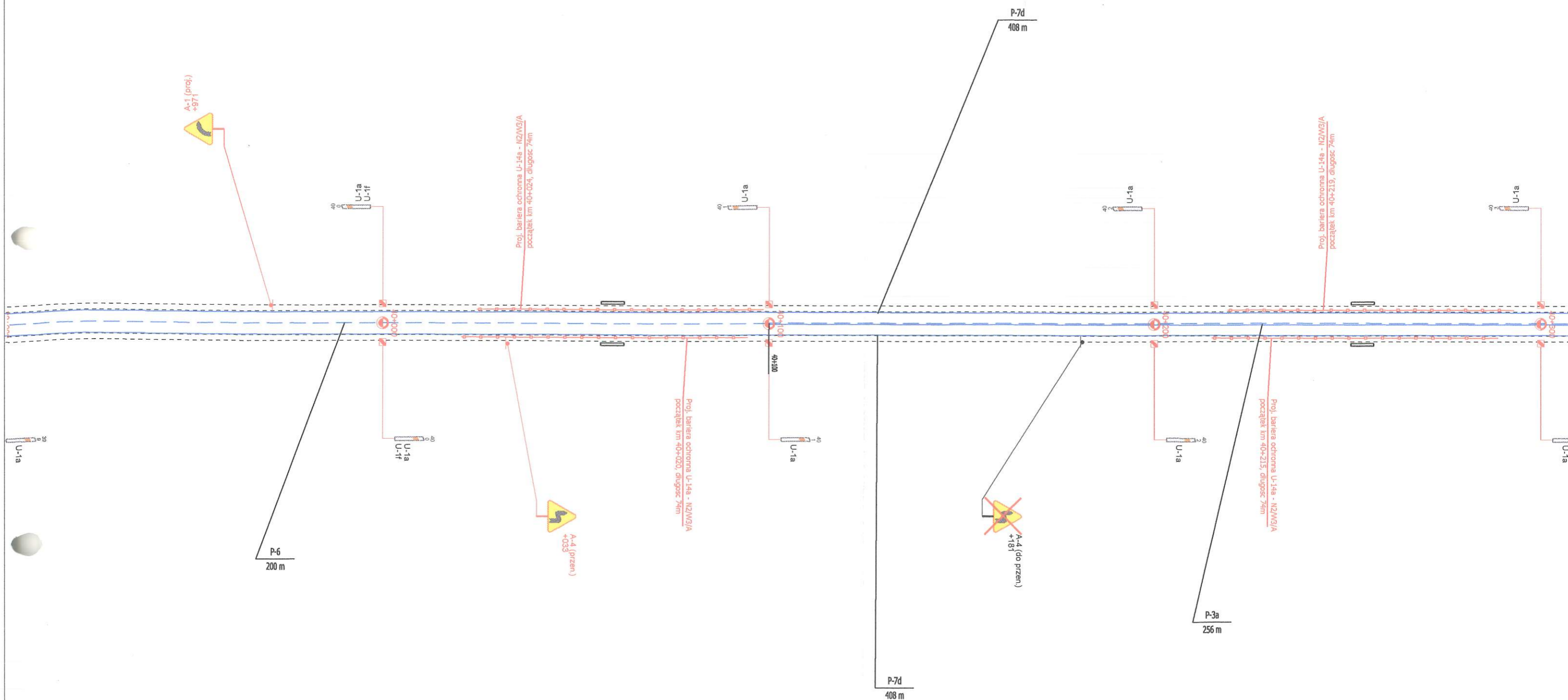

Obiekt, branża:	<b>Drogowa</b>
-----------------	----------------

Przedmiot rysunku:

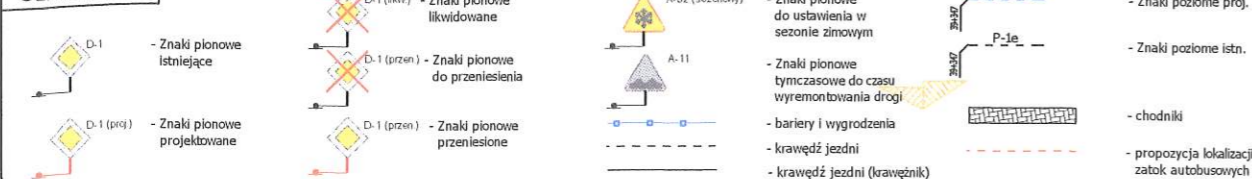
## Plan sytuacyjny

Data opracowania:	<b>10.2013</b>
-------------------	----------------

Skala	<b>1 : 1000</b>	rys.nr	<b>10</b>
-------	-----------------	--------	-----------



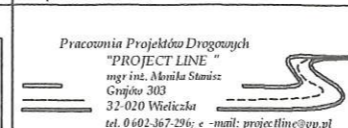
#### Oznaczenia:



#### Zamawiający:



#### Wykonawca:



#### Stadium, temat, adres:

**Projekt stałej organizacji ruchu  
na drodze wojewódzkiej nr 358  
odcinek Włosień - Szklarska Poręba**

Projektował: Imię i Nazwisko  
**mgr inż. Monika Stanisław**  
nr upr. MAP/0296/POOD/07

#### Obiekt, branża:

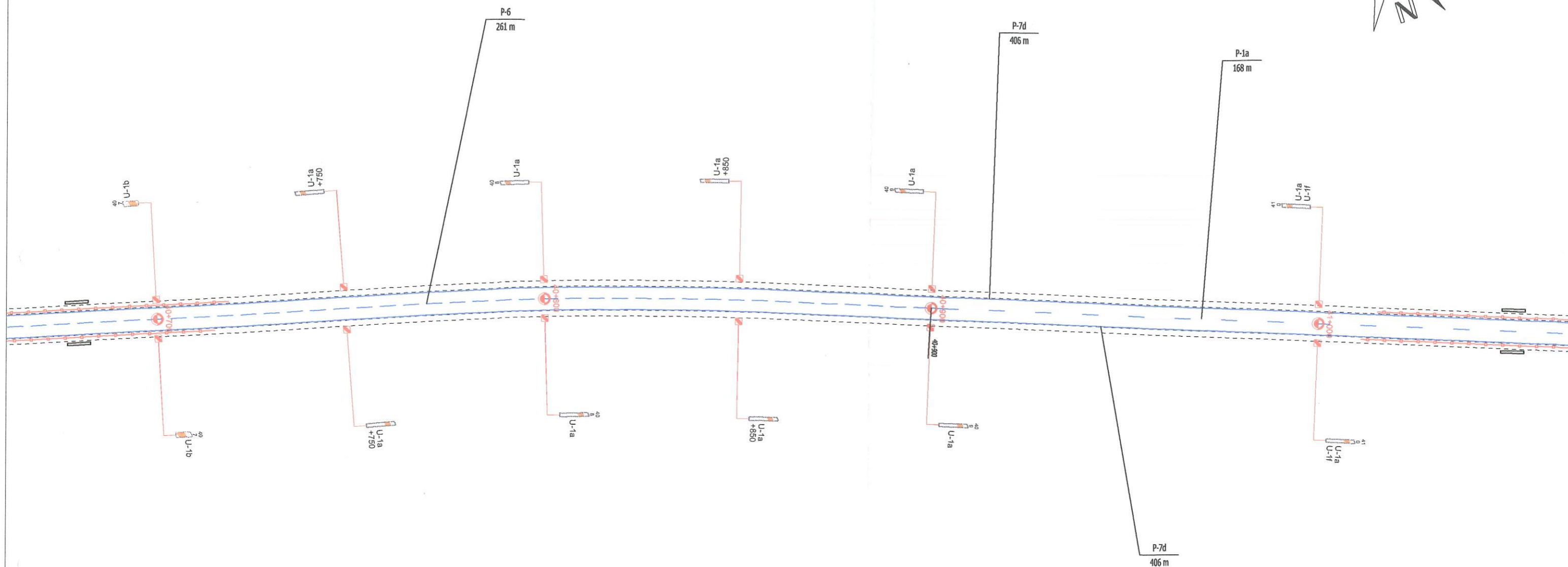

**Drogowa**

Przedmiot rysunku:  
**Plan sytuacyjny**

Data opracowania: **10.2013**

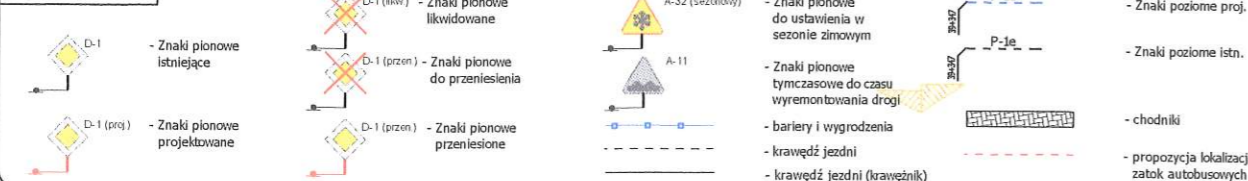
Skala **1 : 1000** rys.nr **107**





R = 750 m  
Kz = 6°

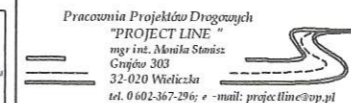
#### Oznaczenia:



#### Zamawiający:



#### Wykonawca:



#### Stadium, temat, adres:

Projekt stałej organizacji ruchu  
na drodze wojewódzkiej nr 358  
odcinek Włosień - Szklarska Poręba

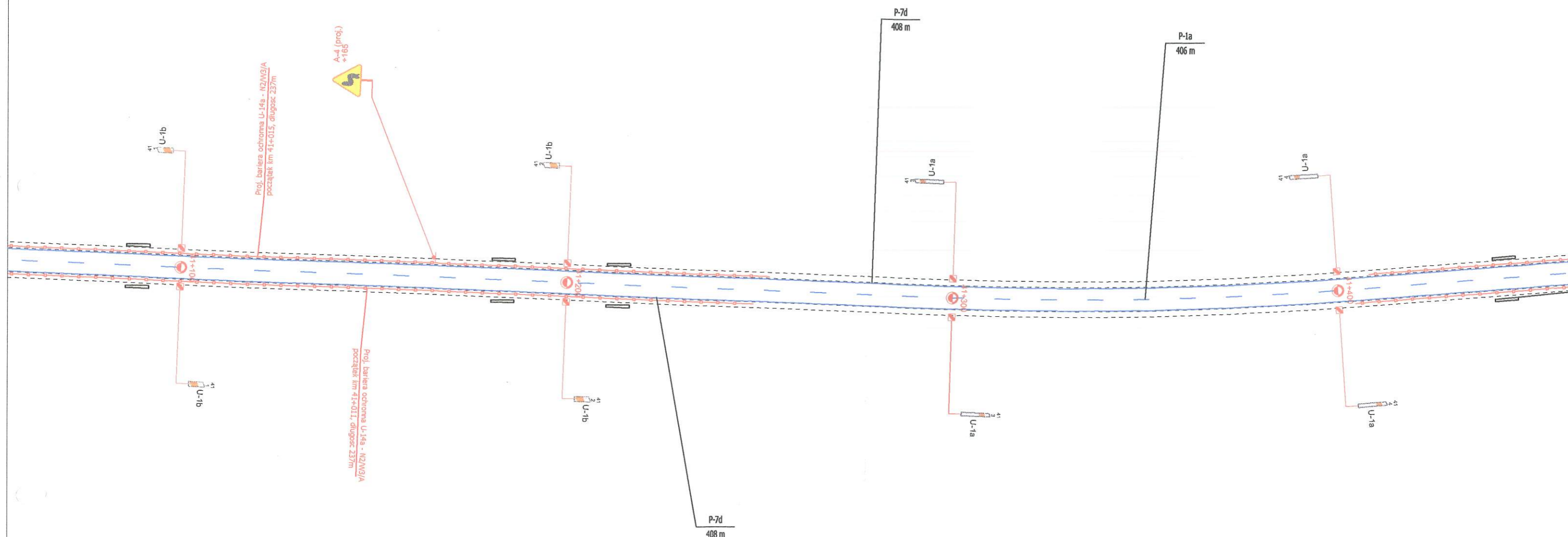
Projektował: Imię i Nazwisko  
mgr inż. Monika Stanisław  
nr upr. MAP/0296/POOD/07

#### Obiekt, branża:

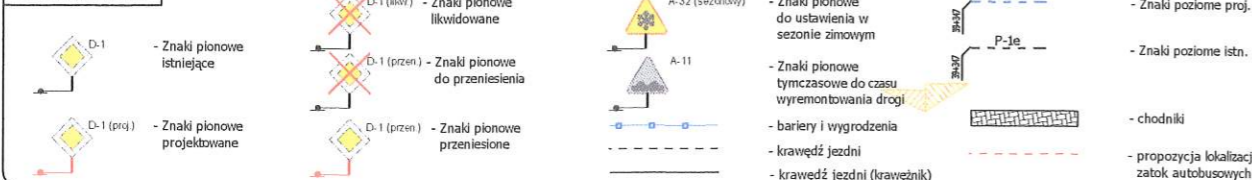
Obiekt, branża: **Drogowa**  
Przedmiot rysunku:  
**Plan sytuacyjny**

Data opracowania: **10.2013**  
Skala: **1 : 1000** rys.nr **109**

R = 1000 m  
Kz = 7°



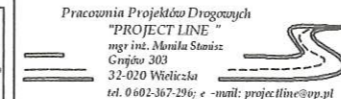
#### Oznaczenia:



#### Zamawiający:



#### Wykonawca:



#### Stadium, temat, adres:

**Projekt stałej organizacji ruchu  
na drodze wojewódzkiej nr 358  
odcinek Włosień - Szklarska Poręba**

Projektował: Imię i Nazwisko

**mgr inż. Monika Stanisł**  
nr upr. MAP/0296/POOD/07

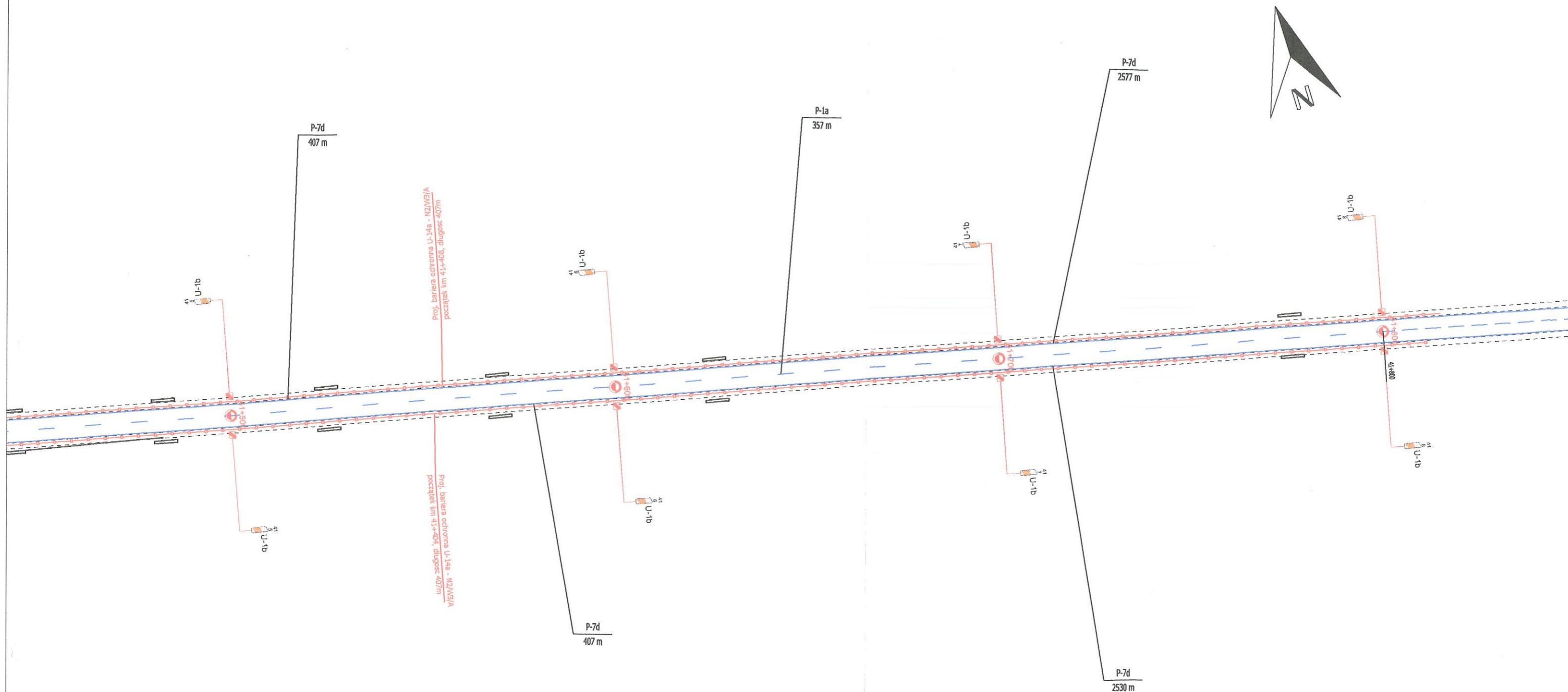
#### Obiekt, branża: Drogowa

Przedmiot rysunku:

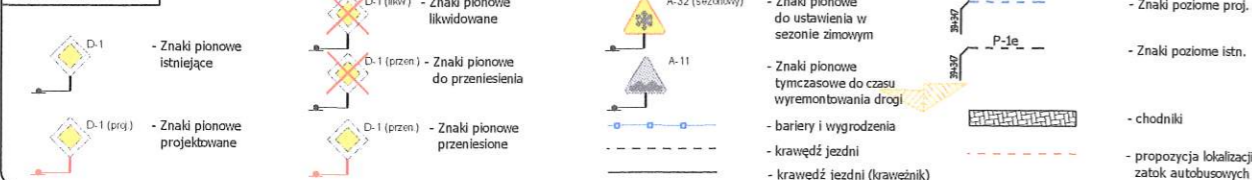
**Plan sytuacyjny**

Data opracowania: **10.2013**

Skala **1 : 1000** rys.nr **110**



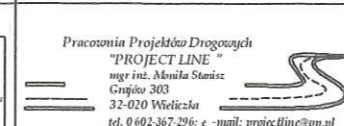
#### Oznaczenia:



#### Zamawiający:



#### Wykonawca:



#### Stadium, temat, adres:

Projekt stałej organizacji ruchu  
 na drodze wojewódzkiej nr 358  
 odcinek Włosień - Szklarska Poręba

Projektował: Imię i Nazwisko  
 mgr inż. Monika Stanisł  
 nr upr. MAP/0296/POOD/07

#### Obiekt, branża: Drogowa

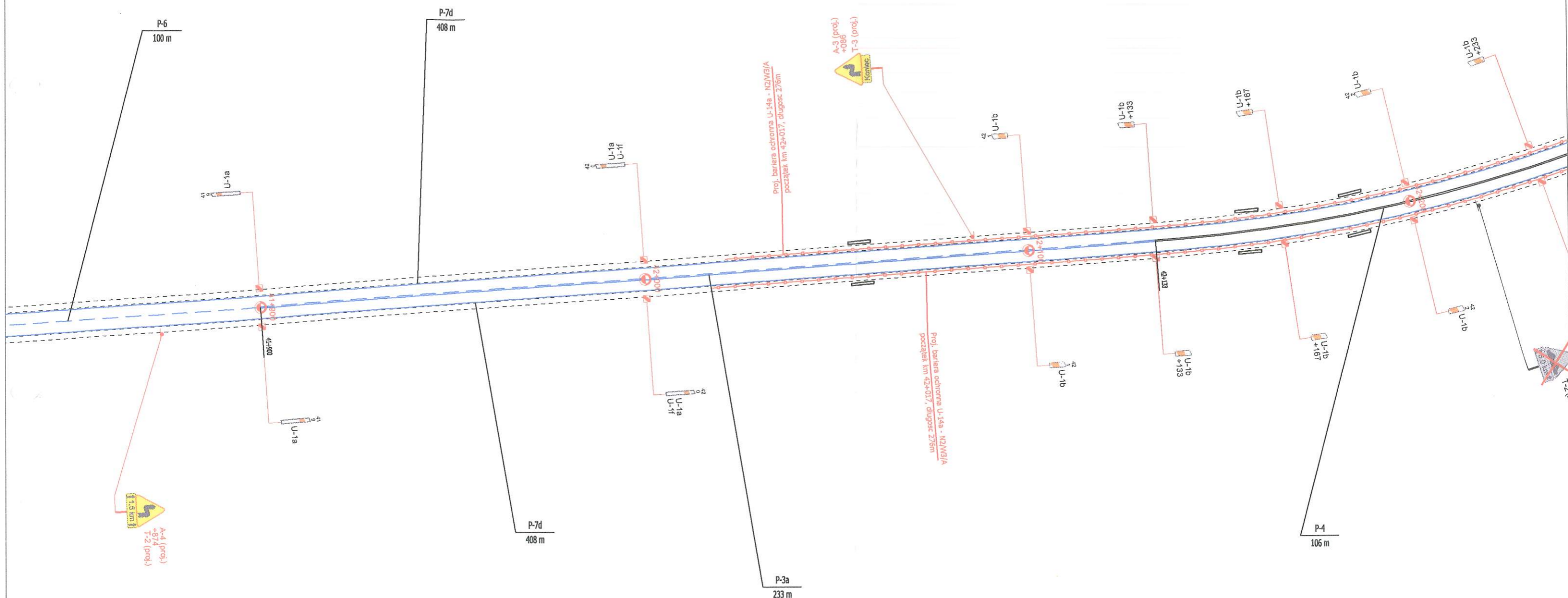
#### Przedmiot rysunku:

Plan sytuacyjny


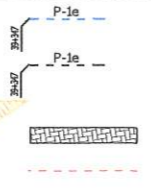
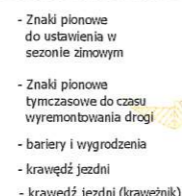
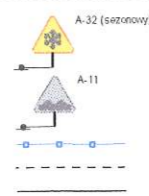
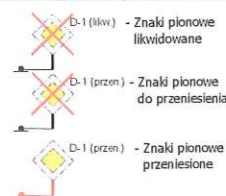
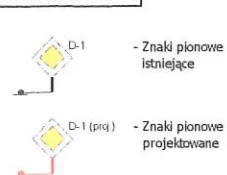
Data opracowania: 10.2013  
 Skala 1 : 1000 rys.nr 111



R = 400 m  
Kz = 15°



#### Oznaczenia:



#### Zamawiający:



#### Wykonawca:

Pracownia Projektów Drogowych  
"PROJECT LINE"  
mgr inż. Monika Stanisław  
Grajów 303  
32-020 Wieliczka  
tel. 0 602-367-296; e-mail: projectline@op.pl

#### Stadium, temat, adres:

Projekt stałej organizacji ruchu  
na drodze wojewódzkiej nr 358  
odcinek Włosień - Szklarska Poręba

Projektował: Imię i Nazwisko

mgr inż. Monika Stanisław  
nr upr. MAP/0296/POOD/07

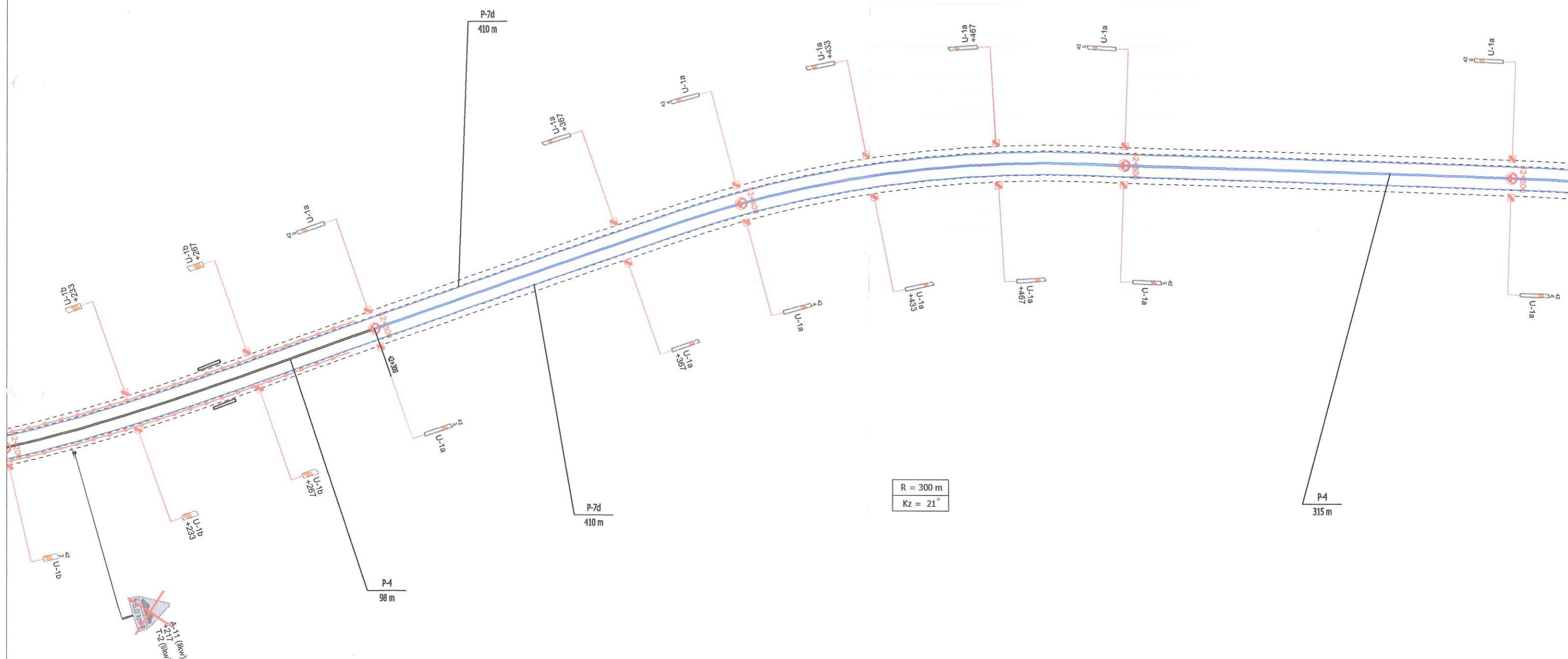
#### Obiekt, branża: Drogowa

Przedmiot rysunku:

Plan sytuacyjny

Data opracowania: 10.2013

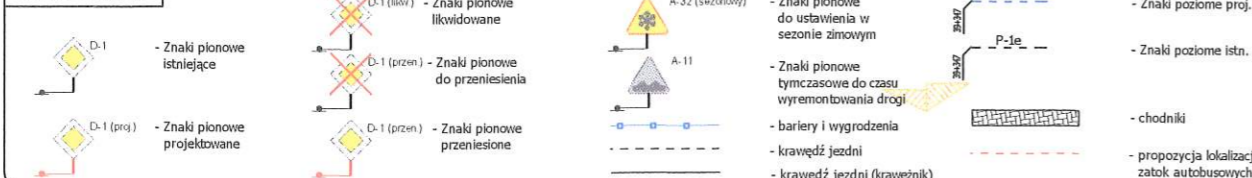
Skala 1 : 1000 rys.nr 112



R = 300 m  
Kz = 21°

P-4  
315 m

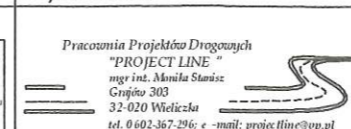
#### Oznaczenia:



#### Zamawiający:



#### Wykonawca:



#### Stadium, temat, adres:

Projekt stałej organizacji ruchu  
na drodze wojewódzkiej nr 358  
odcinek Włosień - Szklarska Poręba

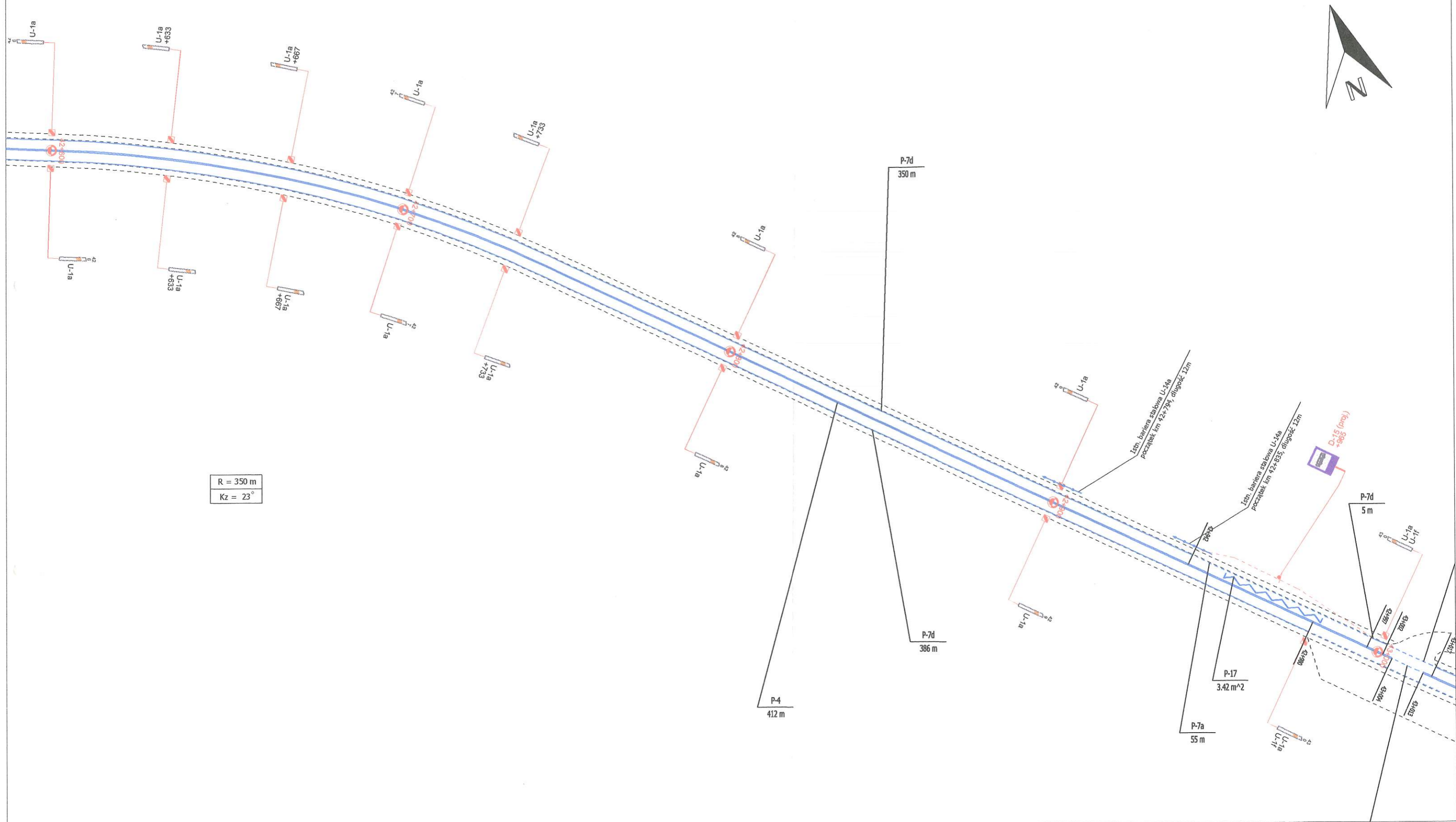
Projektował: Imię i Nazwisko  
mgr inż. Monika Stanisław  
nr upr. MAP/0296/POOD/07

#### Obiekt, branża:

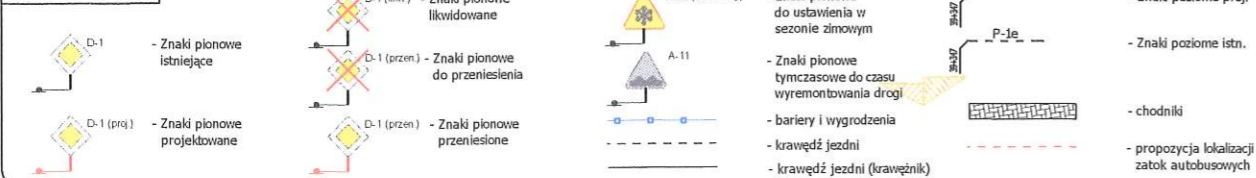
Drogowa  
Przedmiot rysunku:  
**Plan sytuacyjny**

Data opracowania: **10.2013**

Skala **1 : 1000** rys.nr **113**



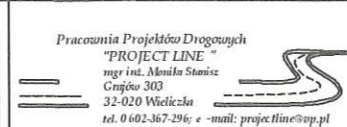
#### Oznaczenia:



#### Zamawiający:



#### Wykonawca:



#### Stadium, temat, adres:

**Projekt stałej organizacji ruchu na drodze wojewódzkiej nr 358 odcinek Włosień - Szklarska Poręba**

Projektował: Imię i Nazwisko

**mgr inż. Monika Stanisł**  
nr upr. MAP/0296/POOD/07

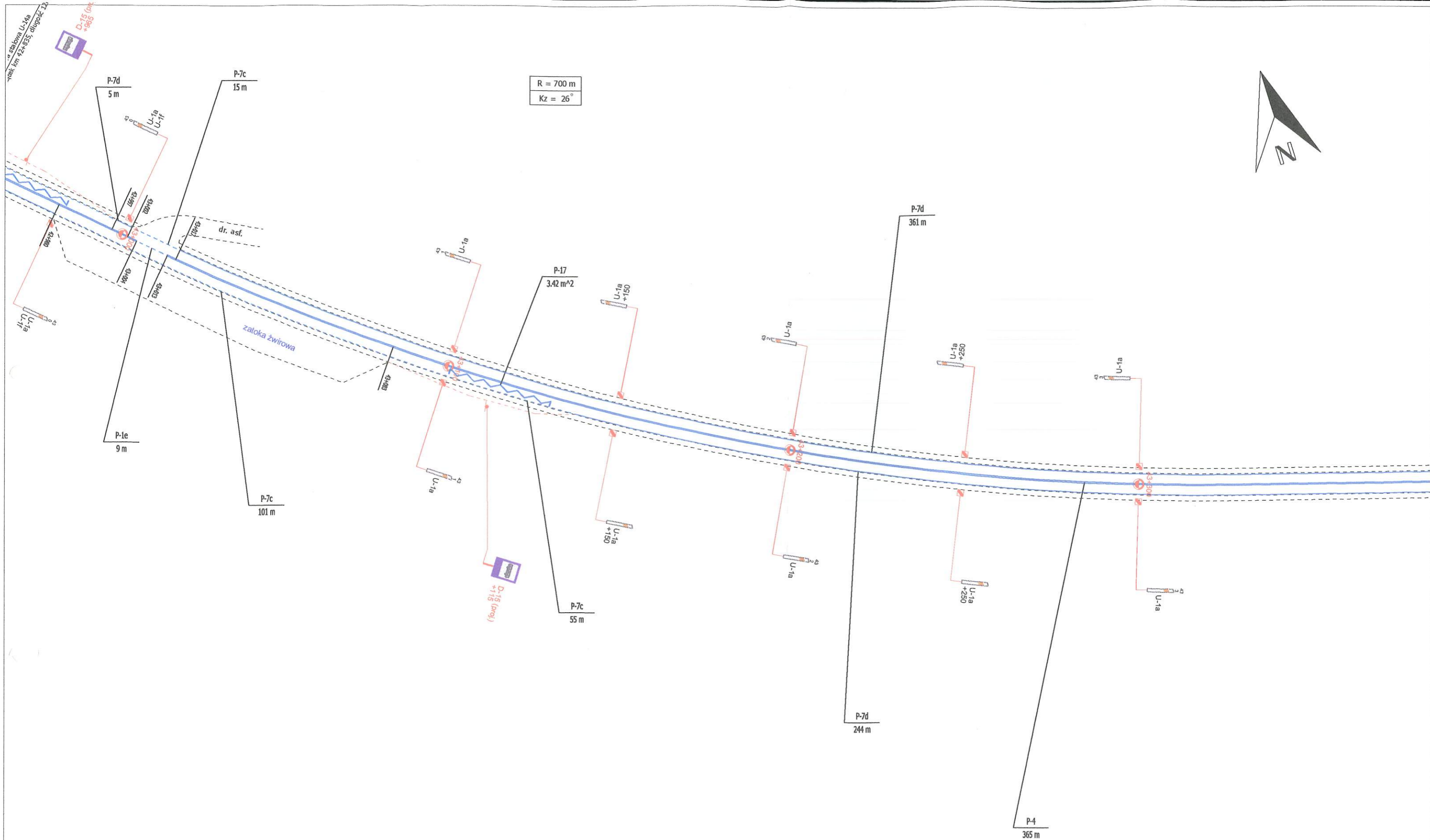
#### Obiekt, branża: **Drogowa**

Przedmiot rysunku:

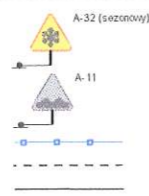
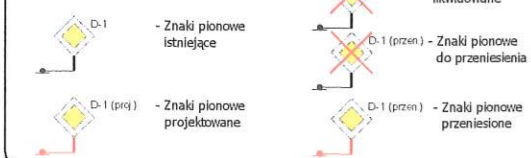
**Plan sytuacyjny**

Data opracowania: **10.2013**

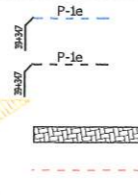
Skala **1 : 1000** rys.nr **114**



# Oznaczenia:




- Znaki pionowe do ustawienia w sezonie zimowym
- Znaki pionowe tymczasowe do czasu wyremontowania drogi
- barierki i wygrozdzenia
- krawężnik jezdni
- krawężnik jezdni (krawężnik)



- Znaki poziome proj.
- Znaki poziome istn.
- chodniki
- propozycja lokalizacji zatok autobusowych

## Zamawiający:



## Wykonawca:



## Stadium, temat, adres:

Projekt stałej organizacji ruchu na drodze wojewódzkiej nr 358 odcinek Włosień - Szklarska Poręba

Projektował: Imię i Nazwisko  
mgr inż. Monika Stanisław  
nr upr. MAP/0296/POOD/07

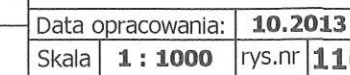
## Obiekt, branża:

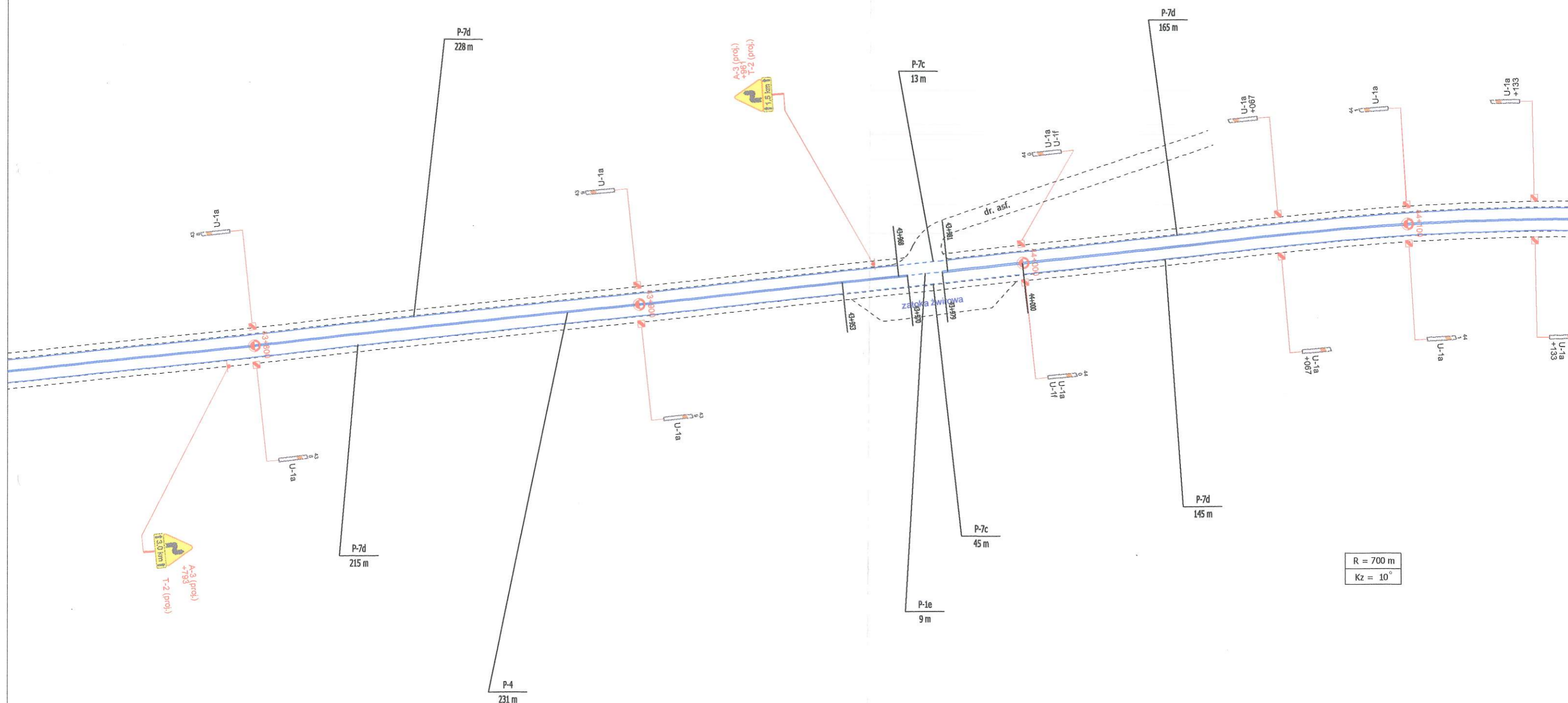
Drogowa

Przedmiot rysunku:  
**Plan sytuacyjny**

Data opracowania: 10.2013

Skala 1 : 1000 rys.nr 115





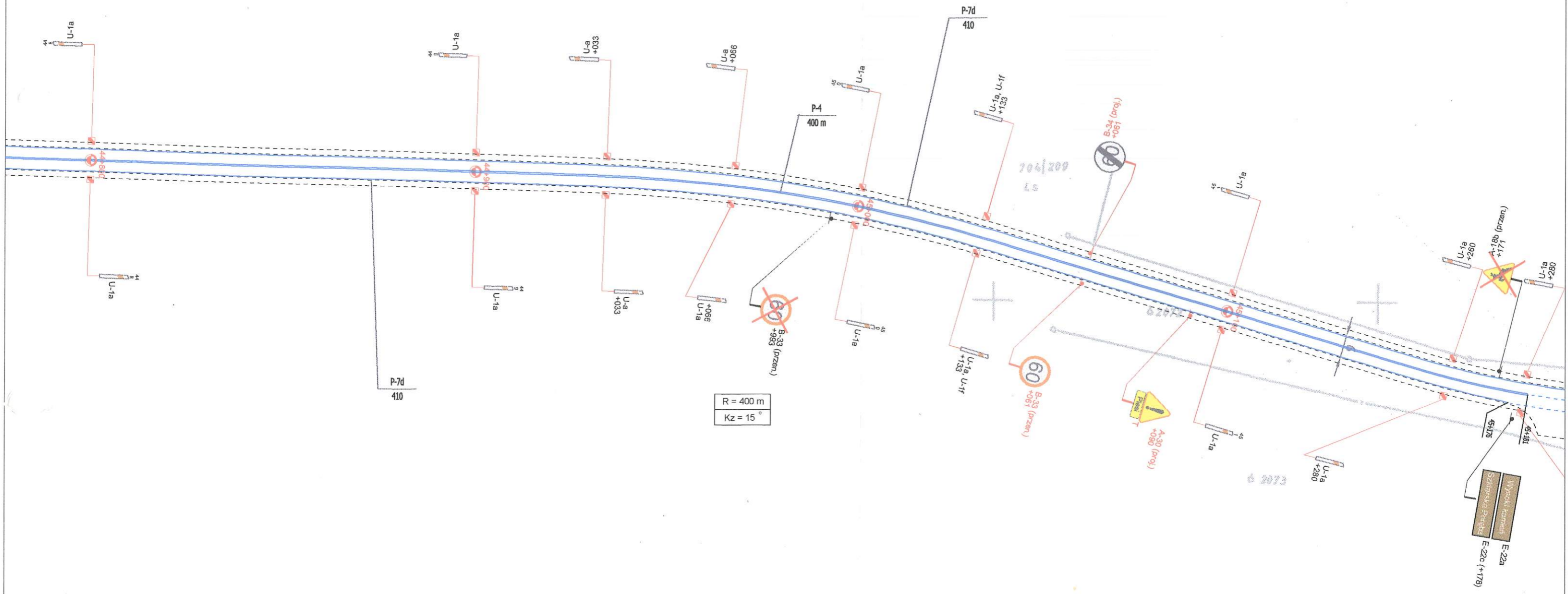
$R = 700 \text{ m}$
$K_z = 10^0$

<div>Oznaczenia:</div> <div><div><p>- Znaki pionowe istniejące</p></div><div><p>- Znaki pionowe likwidowane</p></div><div><p>- Znaki pionowe projektowane</p></div><div><p>- Znaki pionowe przeniesione</p></div></div> <div><div><p>A-32 (sezonowy)</p></div><div><p>A-11</p></div></div> <div><div><p>- Znaki pionowe tymczasowe do czasu wyremontowania drogi</p></div><div><p>- bariery i wygradzenia</p></div><div><p>- krawężń jezdni</p></div><div><p>- krawężń jezdni (krawężnik)</p></div></div> <div><div><p>- Znaki poziome proj.</p></div><div><p>- Znaki poziome istn.</p></div><div><p>- chodniki</p></div><div><p>- propozycja lokalizacji zatok autobusowych</p></div></div> <td><div>Zamawiający:</div><div><p><b>DSDiK</b> Dolnośląska Służba Dróg i Kolei we Wrocławiu ul. Krakowska 28, 50-425 Wrocław www.dsdi.wroc.pl</p></div></td> <td><div>Wykonawca:</div><div><p><i>Pracownia Projektów Drogowych</i> "PROJECT LINE" mgr inż. Monika Stanisł Grąjów 303 32-020 Wieleń tel. 0 602-367-296 e-mail: projectline@vp.pl</p></div></td> <td><div>Stadium, temat, adres:</div><div><p><b>Projekt stałej organizacji ruchu na drodze wojewódzkiej nr 358 odcinek Włosień - Szklarska Poręba</b></p></div><div><div>Projektował: Imię i Nazwisko</div><div><p><b>mgr inż. Monika Stanisł</b> <b>nr upr. MAP/0296/POOD/07</b></p></div></div></td> <td><div>Obiekt, branża: <b>Drogowa</b></div><div>Przedmiot rysunku:</div><div><p><b>Plan sytuacyjny</b></p></div><div><div>Data opracowania: <b>10.2013</b></div><div>Skala <b>1 : 1000</b> rys.nr <b>117</b></div></div></td>		<div>Zamawiający:</div> <div><p><b>DSDiK</b> Dolnośląska Służba Dróg i Kolei we Wrocławiu ul. Krakowska 28, 50-425 Wrocław www.dsdi.wroc.pl</p></div>	<div>Wykonawca:</div> <div><p><i>Pracownia Projektów Drogowych</i> "PROJECT LINE" mgr inż. Monika Stanisł Grąjów 303 32-020 Wieleń tel. 0 602-367-296 e-mail: projectline@vp.pl</p></div>	<div>Stadium, temat, adres:</div> <div><p><b>Projekt stałej organizacji ruchu na drodze wojewódzkiej nr 358 odcinek Włosień - Szklarska Poręba</b></p></div> <div><div>Projektował: Imię i Nazwisko</div><div><p><b>mgr inż. Monika Stanisł</b> <b>nr upr. MAP/0296/POOD/07</b></p></div></div>	<div>Obiekt, branża: <b>Drogowa</b></div> <div>Przedmiot rysunku:</div> <div><p><b>Plan sytuacyjny</b></p></div> <div><div>Data opracowania: <b>10.2013</b></div><div>Skala <b>1 : 1000</b> rys.nr <b>117</b></div></div>
--	--	--	--	--	---





STAROSI  
Powiatowy  
Geodezyjny i K  
Poświadcza się zgod  
ipłym do państwowego  
w dniu .....  
i zaswiadczone  
Niniejsza mapa nie  
Jelenia Góra, dnia  
.....  
.....  
.....

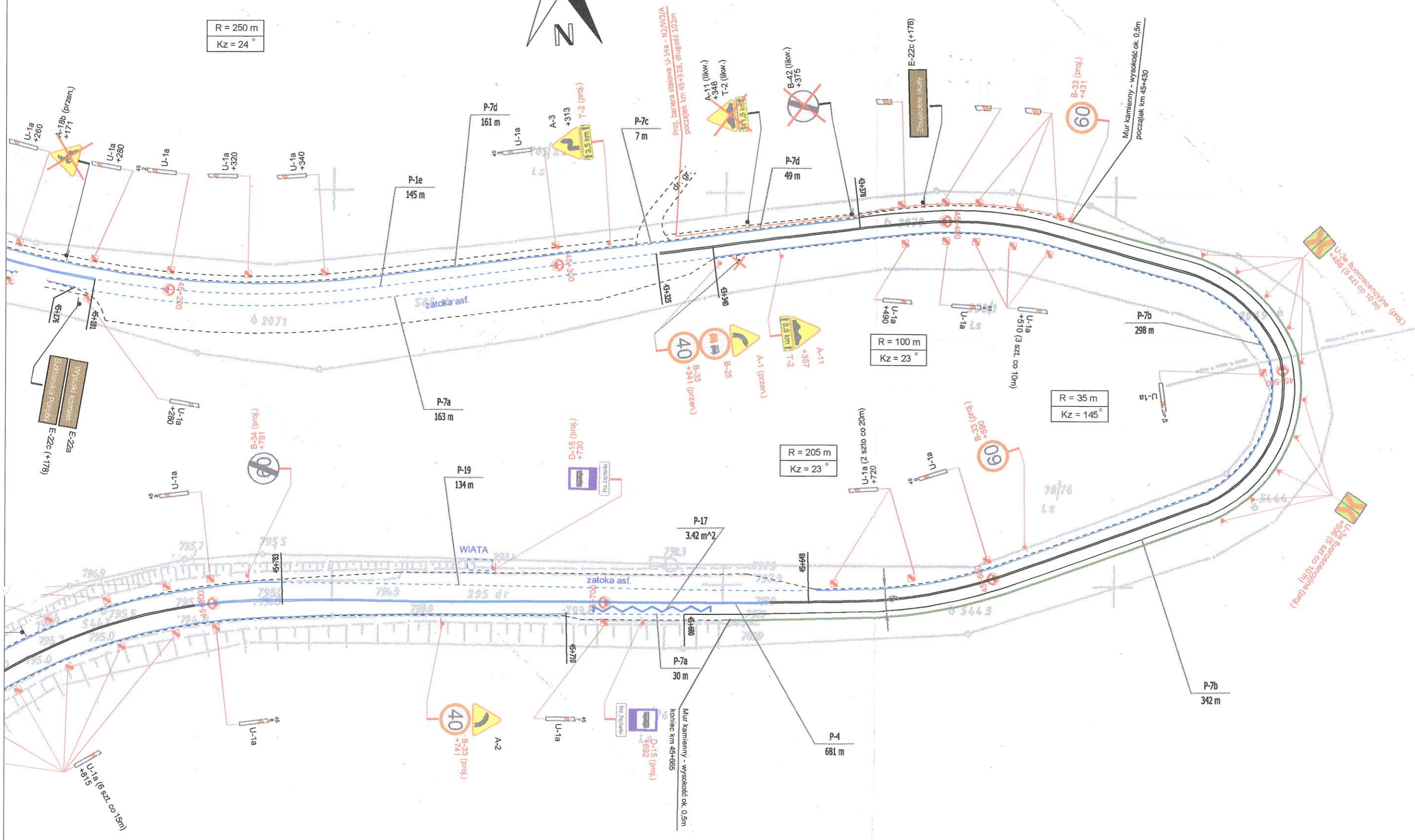


**Oznaczenia:**

	- Znaki pionowe istniejące		- Znaki pionowe przeniesione
	- Znaki pionowe projektowane		- Znaki pionowe likwidowane
	- Znaki pionowe do ustawienia w sezonie zimowym		- Znaki pionowe tymczasowe do czasu wyremontowania drogi
	- Znaki poziome proj.		- Znaki poziome istn.
	- bariery i wygrozdzenia		- krawędź jezdni (krawężnik)
	- krawędź jezdni		- chodniki
	- propozycja lokalizacji zatok autobusowych		- chodniki

<b>Zamawiający:</b>  Dolnośląska Służba Dróg i Kolei we Wrocławiu ul. Krakowska 28, 50-425 Wrocław www.dsdik.wroc.pl	<b>Wykonawca:</b> Pracownia Projektów Drogowych "PROJECT LINE" mgr inż. Monika Stanisł Grzyków 303 32-020 Wieleń tel. 0 602-367-296; e-mail: projectline@wp.pl	<b>Stadium, temat, adres:</b> <b>Projekt stałej organizacji ruchu na drodze wojewódzkiej nr 358 odcinek Włosień - Szklarska Poręba</b> Projektował: Imię i Nazwisko <b>mgr inż. Monika Stanisł</b> nr upr. MAP/0296/POOD/07	<b>Objekt, branża:</b> <b>Drogowa</b> <b>Przedmiot rysunku:</b> <b>Plan sytuacyjny</b> Data opracowania: <b>10.2013</b> Skala <b>1 : 1000</b> rys.nr <b>120</b>
--	--	---	--

R = 250 m  
Kz = 24°



Oznaczenia:			
	- Znaki pionowe istniejące		- Znaki pionowe przeniesione
	- Znaki pionowe projektowane		- Znaki pionowe przeniesione
	- Znaki pionowe do ustawienia w sezonie zimowym		- Znaki pionowe tymczasowe do czasu wyremontowania drogi
	- bariery i wygradzenia		- krawędź jezdni (krawężnik)
	- Znaki poziome proj.		- Znaki poziome istn.
	- chodniki		- propozycja lokalizacji zatok autobusowych

Zamawiający:

DSDiK  
Dolnośląska Służba Dróg i Kolei we Wrocławiu  
ul. Krakowska 28, 50-425 Wrocław  
www.dsdik.wroc.pl

Wykonawca:

Pracownia Projektów Drogowych  
"PROJECT LINE"  
mgr inż. Monika Stanisław  
Gnińców 303  
32-020 Wietlisza  
tel. 0 602-367-296; e-mail: projectline@op.pl

Stadium, temat, adres:

**Projekt stałej organizacji ruchu  
na drodze wojewódzkiej nr 358  
odcinek Włosień - Szklarska Poręba**

Projektował: Imię i Nazwisko  
**mgr inż. Monika Stanisław**  
nr upr. MAP/0296/POOD/07

Obiekt, branża: **Drogowa**

Przedmiot rysunku:  
**Plan sytuacyjny**

Data opracowania: **10.2013**

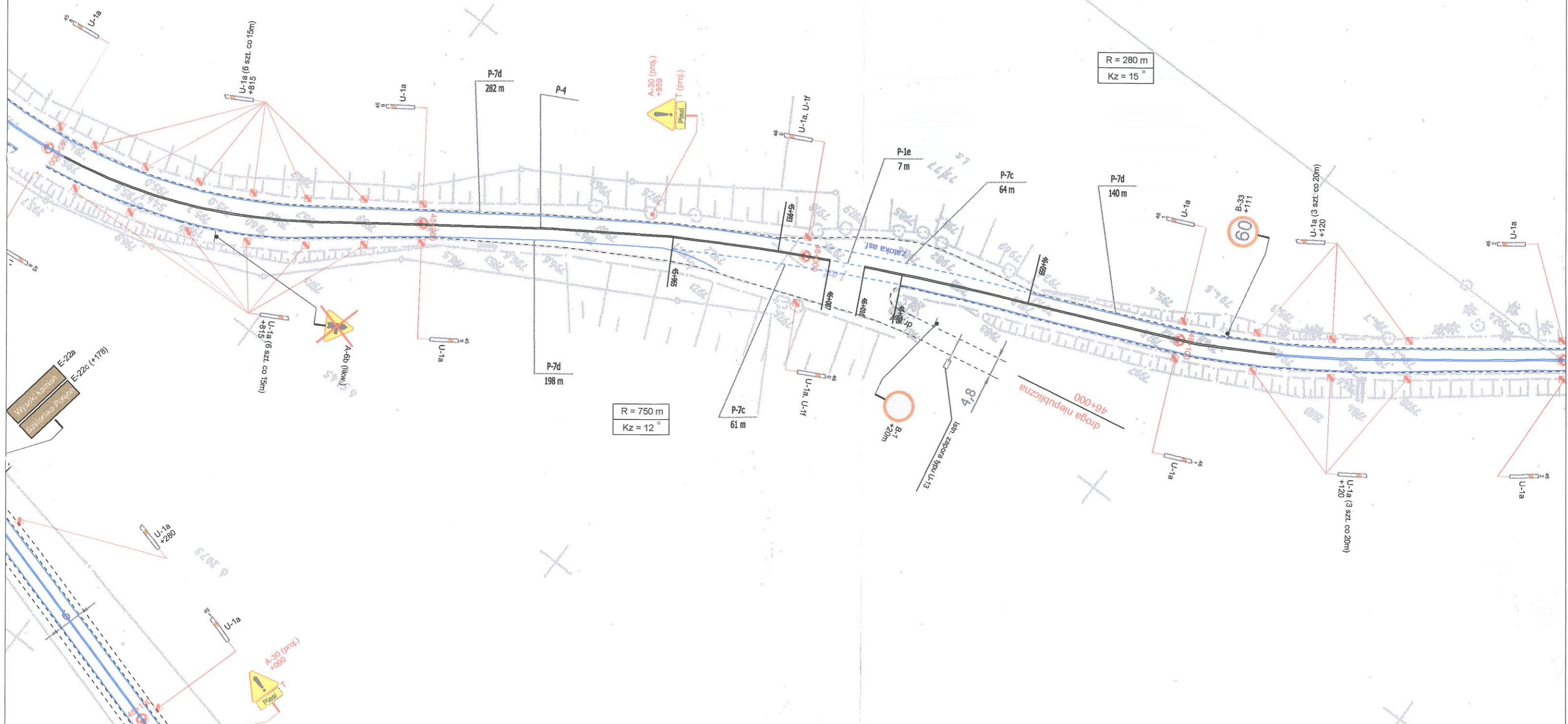
Skala **1 : 1000** rys.nr **121**

R = 135 m  
Kz = 35 °



R = 280 m  
Kz = 15 °

R = 750 m  
Kz = 12 °

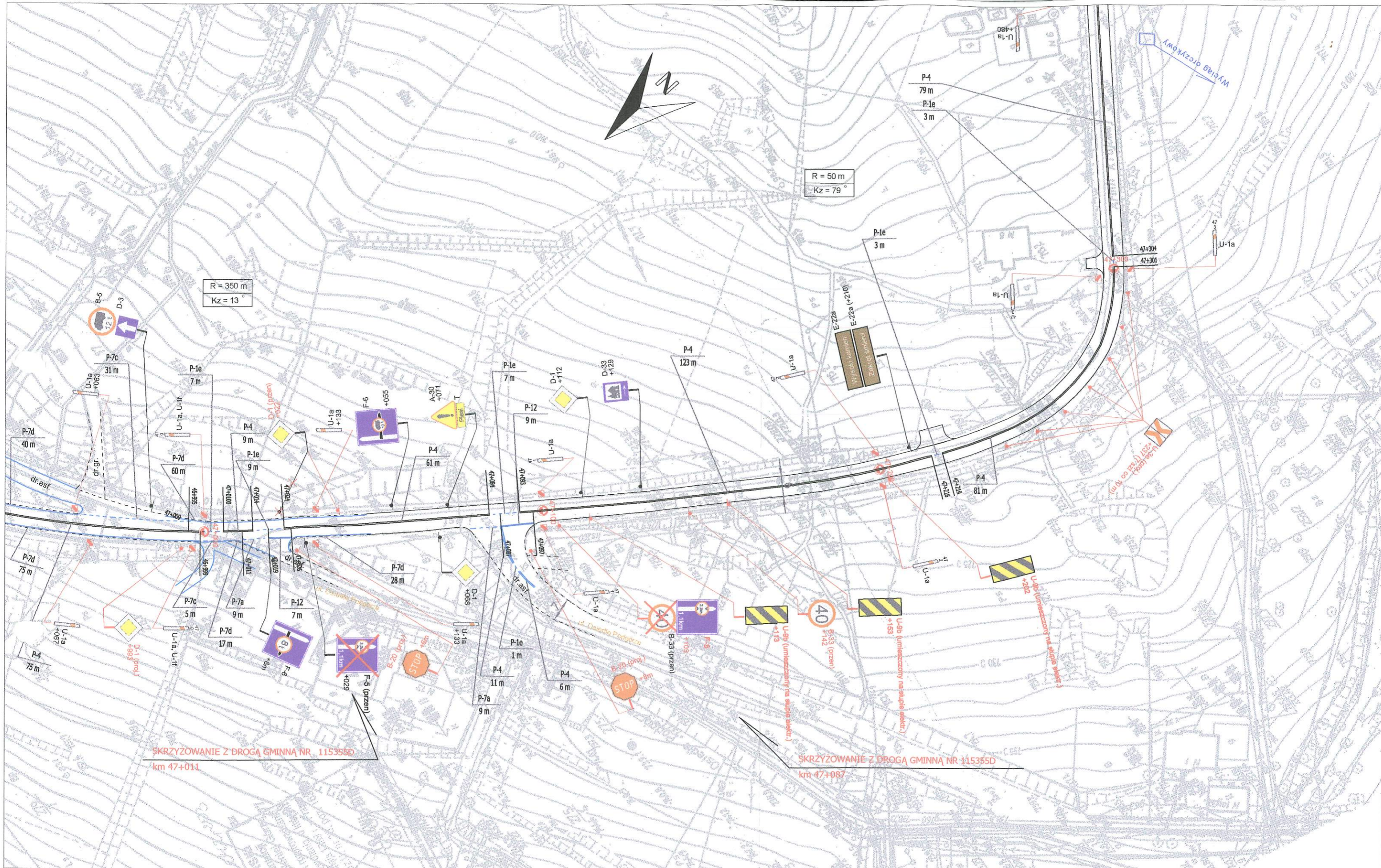


Oznaczenia:			
	- Znaki pionowe istniejące		- Znaki pionowe do przeniesienia
	- Znaki pionowe projektowane		- Znaki pionowe przeniesione
	- Znaki pionowe do ustawienia w sezonie zimowym		- bariery i wygrozdzenia
	- Znaki poziome proj.		- Znaki poziome istn.
	- chodniki		- propozycja lokalizacji zatok autobusowych
	- krawędź jezdni (krawężnik)		

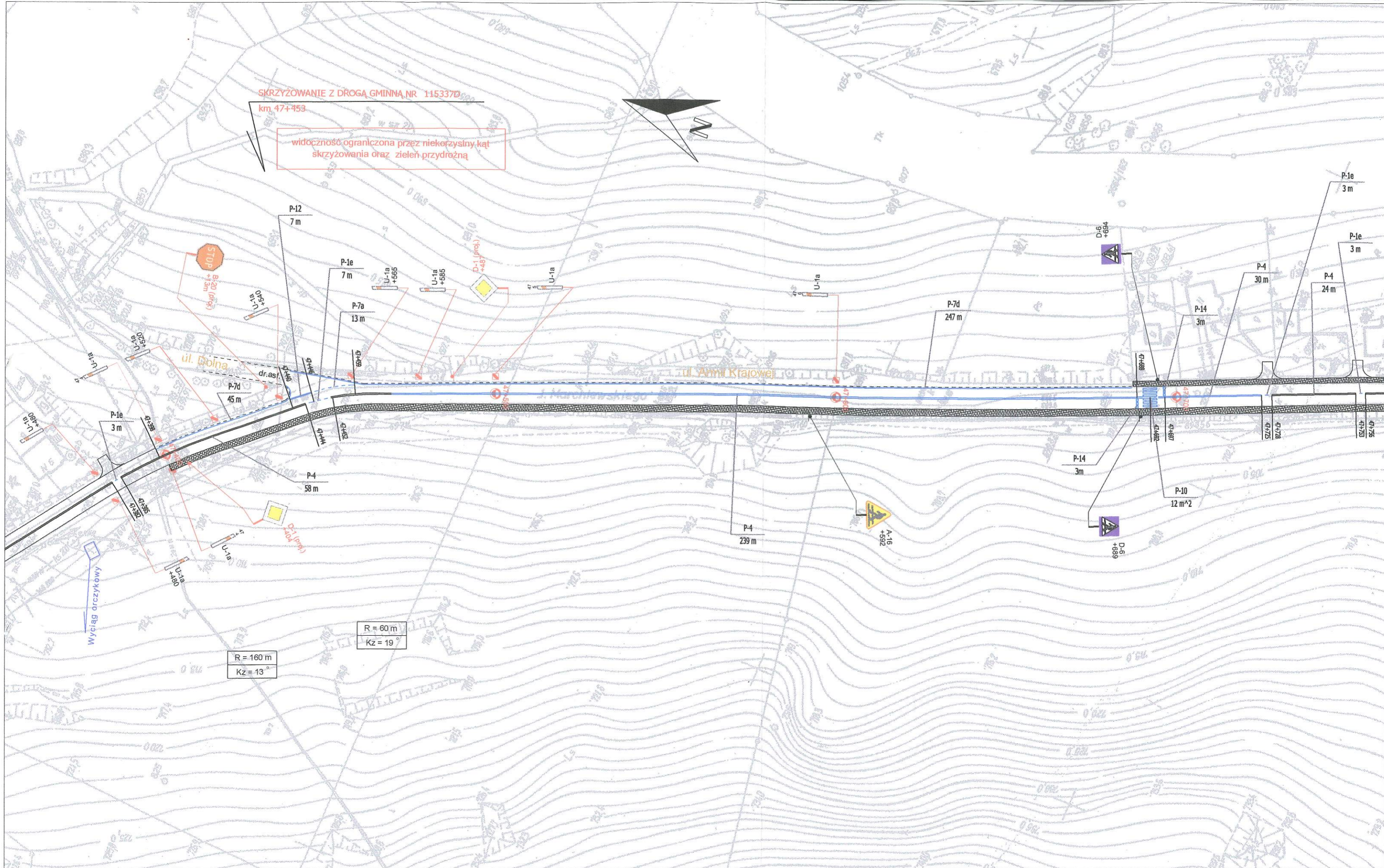
Zamawiający:	Wykonawca:	Stadium, temat, adres:	Obiekt, branża:
		Projekt stałej organizacji ruchu na drodze wojewódzkiej nr 358 odcinek Włosień - Szklarska Poręba	Drogowa
		Projektował: Imię i Nazwisko mgr inż. Monika Stanisław	Przedmiot rysunku: Plan sytuacyjny
		nr upr. MAP/0296/POOD/07	Data opracowania: 10.2013
			Skala 1 : 1000 rys.nr 122







<p><b>Oznaczenia:</b></p> <div style="display: flex; flex-wrap: wrap;"> <div style="width: 50%;"> <p> - Znaki pionowe istniejące</p> <p> - Znaki pionowe projektowane</p> <p> - Znaki pionowe likwidowane</p> <p> - Znaki pionowe przeniesione</p> <p> - Znaki pionowe do ustawienia w sezonie zimowym</p> <p> - Znaki pionowe tymczasowe do czasu wyremontowania drogi</p> <p> - bariery i wygrozdenia</p> <p> - krawężnik jezdni (krawężnik)</p> </div> <div style="width: 50%;"> <p> - Znaki poziome proj.</p> <p> - Znaki poziome istn.</p> <p> - chodniki</p> <p> - propozycja lokalizacji zatok autobusowych</p> </div> </div>	<p><b>Zamawiający:</b></p> <p> <b>DSDiK</b> Dolnośląska Służba Dróg i Kolei we Wrocławiu ul. Krakowska 28, 50-425 Wrocław www.dsdik.wroc.pl</p>	<p><b>Wykonawca:</b></p> <p>Pracownia Projektów Drogowych "PROJECT LINE" mgr inż. Monika Stanisław Gródz 303 32-020 Włocławek tel. 0 602-367-296; e-mail: projectline@p.pl</p>	<p><b>Stadium, temat, adres:</b></p> <p><b>Projekt stałej organizacji ruchu na drodze wojewódzkiej nr 358 odcinek Włosień - Szklarska Poręba</b></p> <p>Projektował: Imię i Nazwisko <b>mgr inż. Monika Stanisław</b> nr upr. MAP/0296/POOD/07</p>	<p><b>Obiekt, branża:</b> <b>Drogowa</b></p> <p><b>Przedmiot rysunku:</b> <b>Plan sytuacyjny</b></p> <p>Data opracowania: <b>10.2013</b></p> <p>Skala <b>1 : 1000</b> rys.nr <b>125</b></p>
--	---	--	--	---



Oznaczenia:	
	- Znaki pionowe istniejące
	- Znaki pionowe projektowane
	- Znaki pionowe likwidowane
	- Znaki pionowe do przeniesienia
	- Znaki pionowe przeniesione
	- Znaki pionowe do ustawienia w sezonie zimowym
	- Znaki pionowe tymczasowe do czasu wyremontowania drogi
	- bariery i wygrozdzenia
	- krawędź jezdni (krawężnik)
	- Znaki poziome proj.
	- Znaki poziome istn.
	- chodniki
	- propozycja lokalizacji zatok autobusowych

Zamawiający:

**DSDiK**  
Dolnośląska Służba Dróg i Kolei we Wrocławiu  
ul. Krakowska 28, 50-425 Wrocław  
www.dsdik.wroc.pl

Wykonawca:

Pracownia Projektów Drogowych  
"PROJECT LINE"  
mgr inż. Monika Stanisław  
Ciepło 303  
312-020 Wieliczka  
tel. 0 602-367-296; e-mail: projectline@vp.pl

Stadium, temat, adres:

**Projekt stałej organizacji ruchu  
na drodze wojewódzkiej nr 358  
odcinek Włosień - Szklarska Poręba**

Projektował: Imię i Nazwisko  
**mgr inż. Monika Stanisław**  
nr upr. MAP/0296/POOD/07

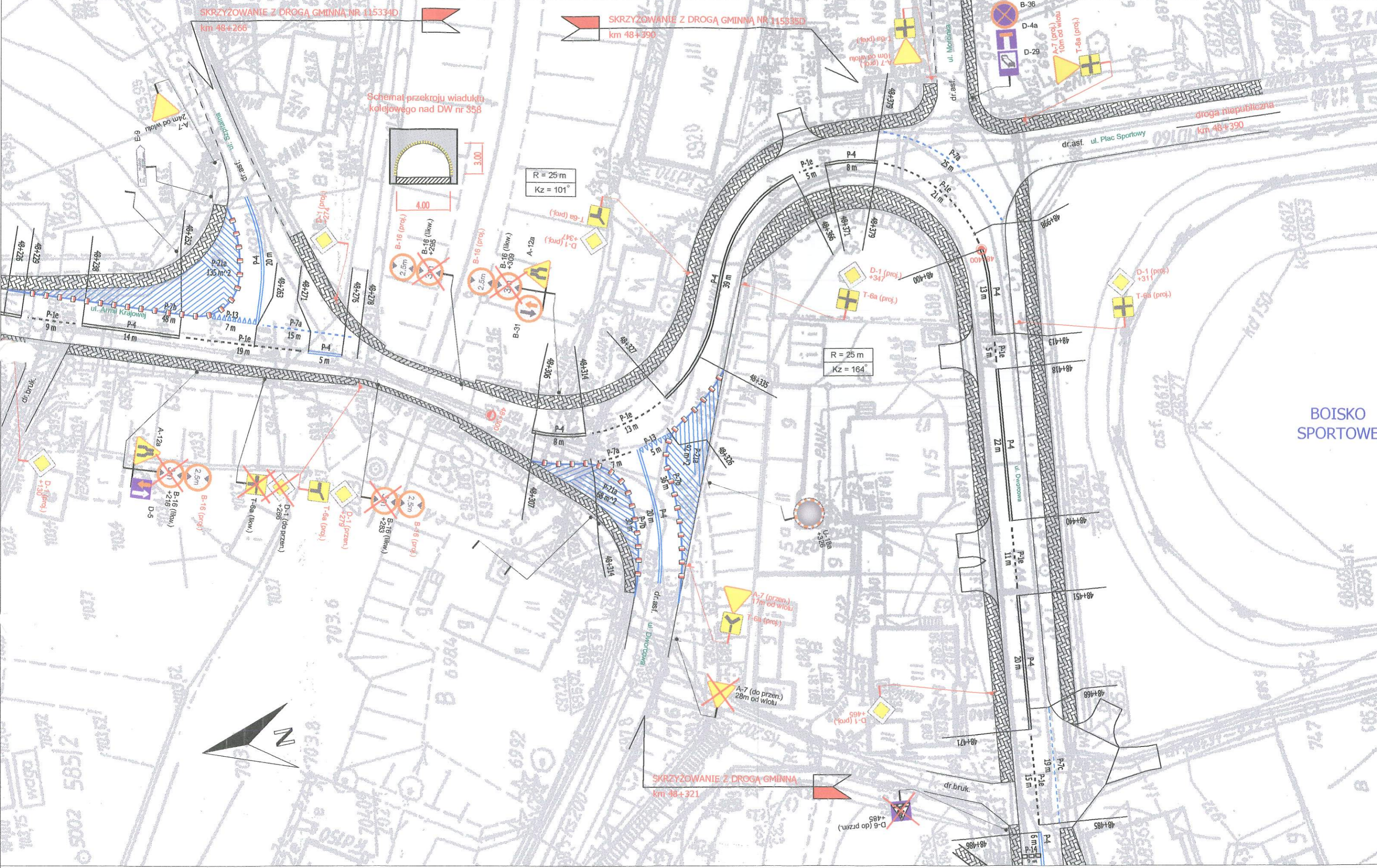
Obiekt, branża: **Drogowa**

Przedmiot rysunku:  
**Plan sytuacyjny**

Data opracowania: **10.2013**

Skala: **1 : 1000** rys.nr **126**

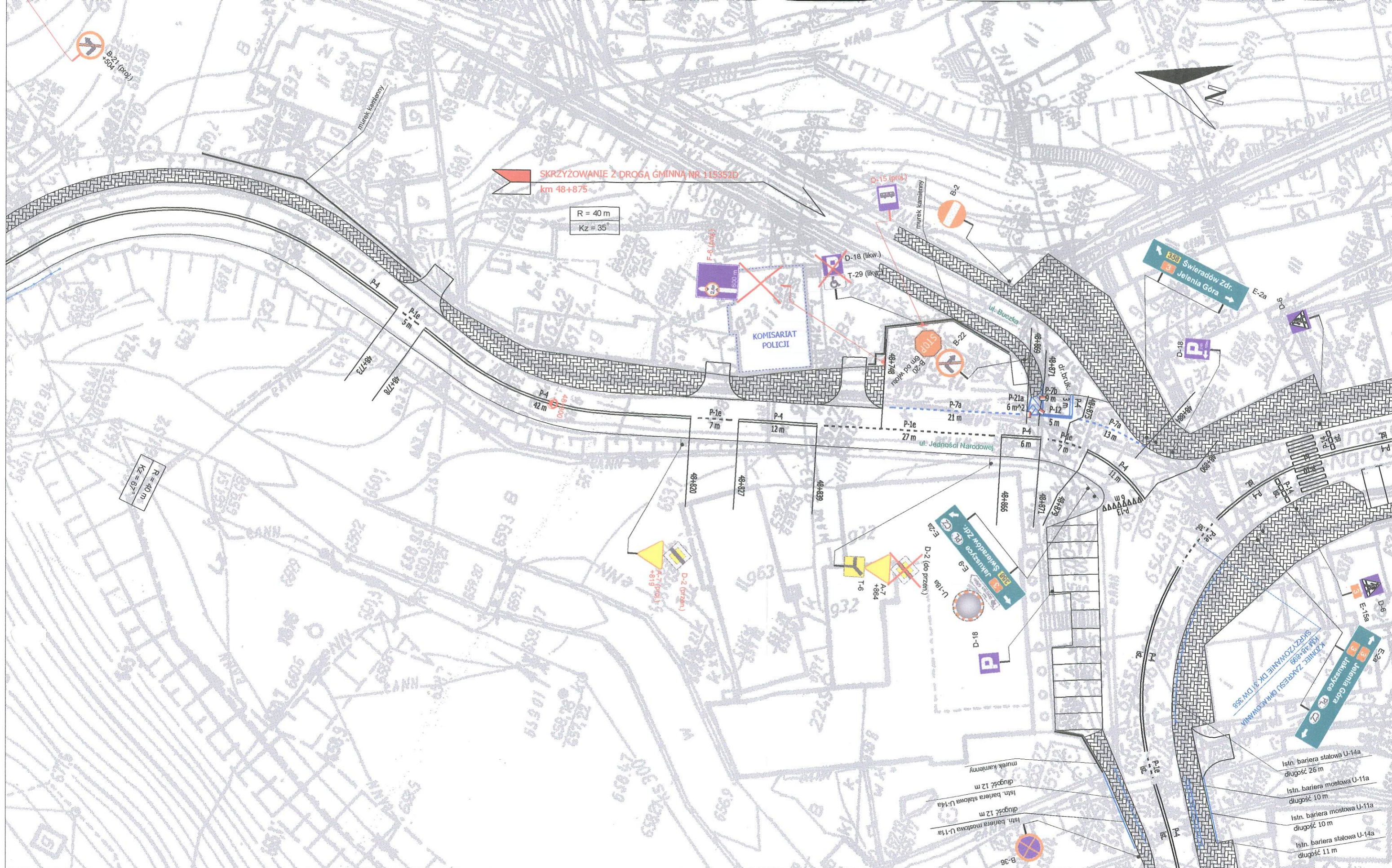






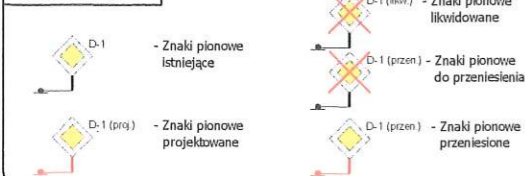
Oznaczenia:		Znaki pionowe		Znaki poziome	
	- Znaki pionowe istniejące		- Znaki pionowe likwidowane		- Znaki poziome proj.
	- Znaki pionowe projektowane		- Znaki pionowe do przeniesienia		- Znaki poziome istn.
			- Znaki pionowe przeniesione		- chodniki
			- A-32 (sezonowy)		- proponycja lokalizacji zatok autobusowych
			- A-11		
			- bariery i wygradzenia		
			- krawężnik		
			- krawężnik		

Zamawiający:	Wykonawca:	Stadium, temat, adres:	Objekt, branża:
		Projekt stałej organizacji ruchu na drodze wojewódzkiej nr 358 odcinek Włosień - Szklarska Poręba	Drogowa
		Projektował: Imię i Nazwisko mgr inż. Monika Stanisław	Przedmiot rysunku: Plan sytuacyjny
		nr upr. MAP/0296/POOD/07	Data opracowania: 10.2013
			Skala: 1 : 500
			rys.nr: 128





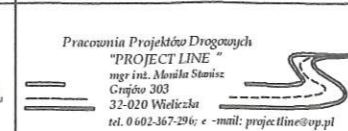
# Oznaczenia:



## Zamawiający:



## Wykonawca:



## Stadium, temat, adres:

Projekt stałej organizacji ruchu na drodze wojewódzkiej nr 358 odcinek Włosień - Szklarska Poręba

Projektował: Imię i Nazwisko

mgr inż. Monika Stanisław nr upr. MAP/0296/POOD/07

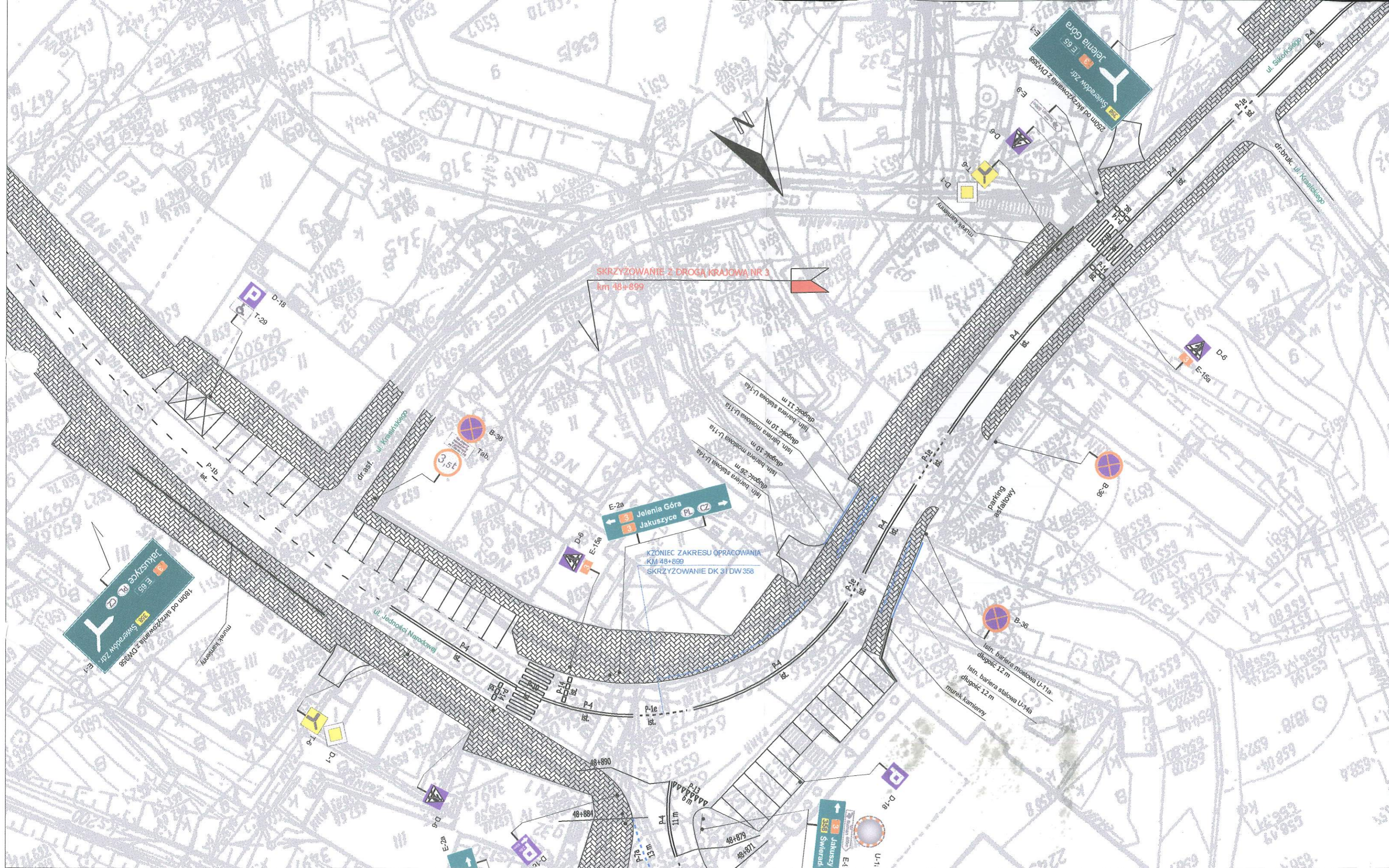
## Objekt, branża: Drogowa

Przedmiot rysunku:

Plan sytuacyjny

Data opracowania: 10.2013

Skala 1 : 500 rys.nr 130



Oznaczenia:			
	- Znak pionowy istniejący		- Znak pionowy do przeniesienia
	- Znak pionowy projektowany		- Znak pionowy przeniesiony
	- Znak pionowy do ustawienia w sezonie zimowym		- Znak pionowy tymczasowy do czasu wyremontowania drogi
	- bariery i wyrośnięcia		- krawędź jezdni
	- krawędź jezdni (krawężnik)		- chodniki
	- propozycja lokalizacji zatok autobusowych		- znak poziomy proj.
	- znak poziomy istn.		- znak poziomy istn.

Zamawiający:	Wykonawca:	Stadium, temat, adres:	Obiekt, branża: <b>Drogowa</b>
<b>DSDiK</b> Dolnośląska Służba Dróg i Kolei we Wrocławiu ul. Krakowska 28, 50-425 Wrocław www.dsdik.wroc.pl	<b>Pracownia Projektów Drogowych "PROJECT LINE"</b> mgr inż. Monika Stanisław Gródno 303 32-020 Wierzbica tel. 0 602-367-296; e-mail: projectline@op.pl	<b>Projekt stałej organizacji ruchu na drodze wojewódzkiej nr 358 odcinek Włosień - Szklarska Poręba</b>	Przedmiot rysunku: <b>Plan sytuacyjny</b>
		Projektował: Imię i Nazwisko <b>mgr inż. Monika Stanisław</b> nr upr. MAP/0296/POOD/07	Data opracowania: <b>10.2013</b> Skala <b>1 : 500</b> rys.nr <b>131</b>